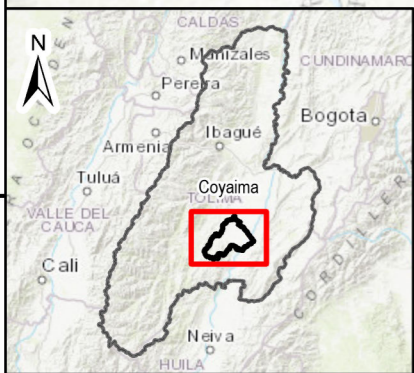
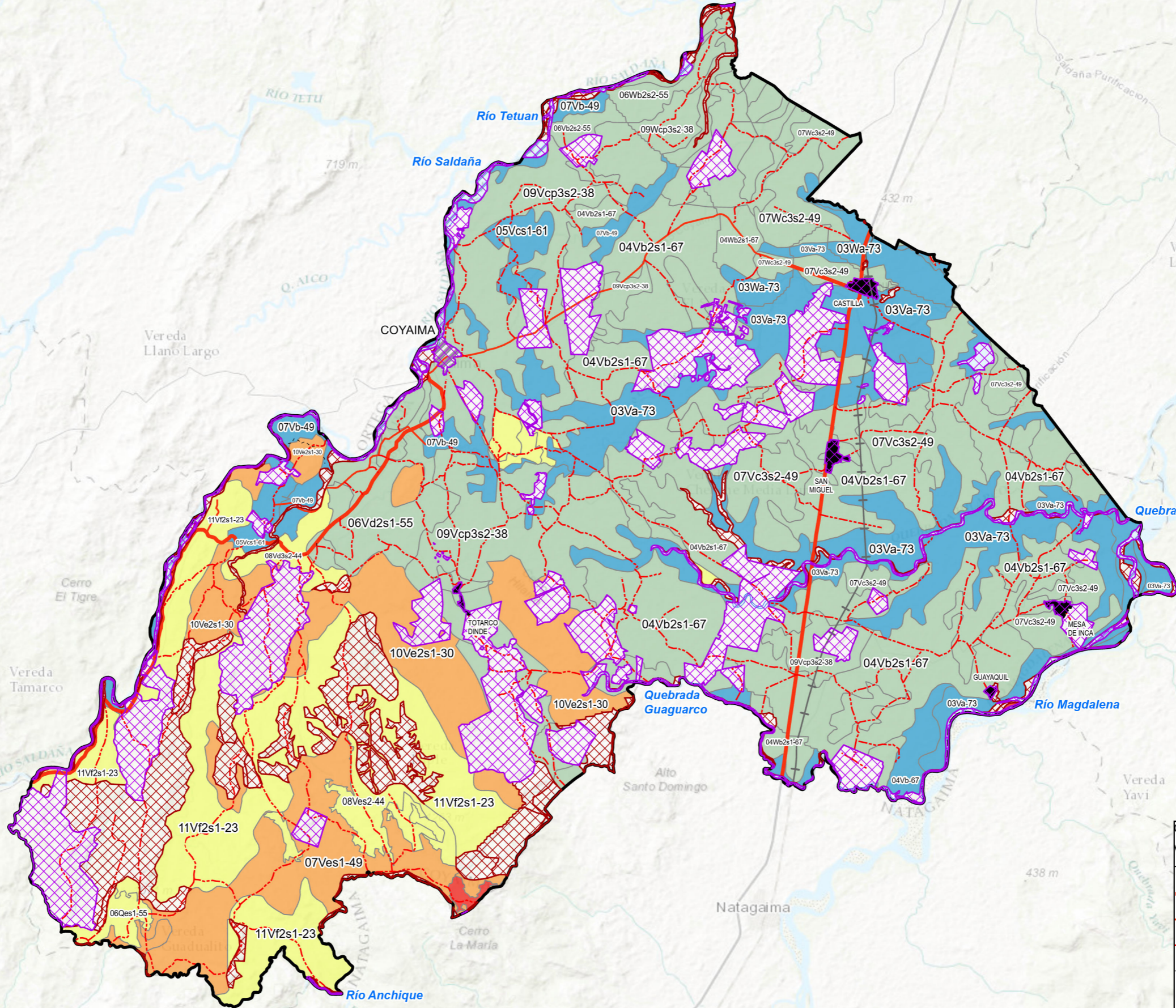
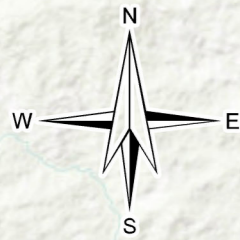




Estándar de Conservación de Ecosistemas Mínimo Municipio de Coyaima



Convenciones	
Vía	▭ Límite Municipal
TIPO VÍA	UAF Mínimo en Ha
— Vía primaria	0,0294 - 0,0344
— Vía secundaria	0,0345 - 0,0453
- - - Vía terciaria	0,0454 - 0,8015
- - - Camino, sendero	0,8016 - 1,6138
+ Vía Férrea	1,6139 - 3,3160
▨ Drenaje Doble	Cálculo UAF
▨ Cabecera Municipal	▨ Sin Cálculo
▨ Centros Poblados	▨ No Aplicable
▭ Coyaima	

