



Libertad y Orden

AGENCIA NACIONAL DE TIERRAS - ANT

RESOLUCIÓN No. 2820 DE 2018
(27 JUN 2018)

"Por medio de la cual se aprueba el Plan de Ordenamiento Social de la Propiedad Rural en el municipio de Tarazá (Antioquia) y se dictan otras disposiciones"

EL DIRECTOR GENERAL DE LA AGENCIA NACIONAL DE TIERRAS - ANT

En ejercicio de sus facultades legales, en especial las conferidas en los numerales 1 y 4 del artículo 11 del Decreto-Ley 2363 de 2015 y

CONSIDERANDO:

Que de acuerdo con lo dispuesto en el artículo 3º del Decreto-Ley 2363 de 2015, es propósito de la Agencia Nacional de Tierras (ANT) ejecutar la política de ordenamiento social de la propiedad rural formulada por el Ministerio de Agricultura y Desarrollo Rural, para lo cual debe gestionar el acceso a la tierra como factor productivo, lograr la seguridad jurídica sobre esta, promover su uso en cumplimiento de la función social de la propiedad, y administrar y disponer de los predios rurales de propiedad de la Nación.

Que según lo señalado en el numeral 4 del artículo 11 del Decreto-Ley 2363 de 2015, es función del Director General de la Agencia Nacional de Tierras: "Aprobar Planes de Ordenamiento Social de la Propiedad conforme a los lineamientos fijados por el Ministerio de Agricultura y Desarrollo Rural."


Que el artículo 3 de la Resolución 129 de 2017, expedida por el Ministerio de Agricultura y Desarrollo Rural, mediante la cual "se adoptan los lineamientos para la planificación y gestión territorial por barrido predial masivo de la Agencia Nacional de Tierras y se dictan otras disposiciones", dispone que los planes de ordenamiento social de la propiedad rural (POSPR) podrán elaborarse y ejecutarse en las zonas focalizadas por el Ministerio de Agricultura y Desarrollo Rural y en el marco de las zonas focalizadas por el catastro multipropósito.

Que el artículo 6 ibidem, establece que "los planes de ordenamiento social de la propiedad rural (POSPR) se elaborarán y ejecutarán bajo la conducción y con la metodología adoptada por la Agencia Nacional de Tierras, considerando el marco integral del ordenamiento social de la propiedad y de la integración de los procesos de regularización de las tierras rurales (...)"

Que por mandato expreso del numeral 2 del artículo 16 del Decreto-Ley 2363 de 2015, le corresponde a la Dirección de Gestión del Ordenamiento Social de la Propiedad "impartir directrices para la elaboración de planes de ordenamiento social de la propiedad rural en zonas donde se hayan realizado intervenciones catastrales bajo la metodología de levantamiento predial del catastro multipropósito de que trata el artículo 104 de la Ley 1753 de 2015."

Que en la elaboración de planes de ordenamiento social de la propiedad rural en zonas donde se hayan realizado intervenciones catastrales bajo la metodología de levantamiento predial del catastro multipropósito de que trata el artículo 104 de la Ley 1753 de 2015, deben aplicarse las mismas disposiciones y procedimientos establecidos en el Decreto-Ley 2363 de 2015 y demás normas que desarrollen el tema para las zonas focalizadas para intervenciones por barrido por el Ministerio de Agricultura y Desarrollo Rural, en la medida en que ambos materializan el modelo de atención por oferta que constituye una de las funciones misionales de la ANT.

Que el municipio de Tarazá (Antioquia), fue priorizado por el Comité Operativo Directivo (COD) del proyecto piloto de catastro multipropósito para ser objeto de intervención catastral bajo la metodología de levantamiento predial del catastro multipropósito de que trata el artículo 104 de la Ley 1753 de 2015 y, por lo mismo, fue programado por la ANT para la elaboración de plan de ordenamiento social de la propiedad rural.


PREMIO NACIONAL DE ALTA GERENCIA 2017
AGENCIA NACIONAL DE TIERRAS
27 JUN 2018
 Copia fiel tomada de su original
 Firma: _____

Que el numeral 3 del artículo 17 del Decreto-Ley 2363 de 2015, señala como una función de la Subdirección de Planeación Operativa de la Dirección de Gestión del Ordenamiento Social de la Propiedad, la de "Elaborar los planes de ordenamiento social de la propiedad a cargo de la Agencia, bajo las directrices de la Dirección de Gestión del Ordenamiento Social de la Propiedad, y los lineamientos del Ministerio de Agricultura y Desarrollo Rural."

Que para la elaboración de los planes de ordenamiento social de la propiedad rural (POSPR), y en virtud de lo dispuesto en el artículo 69 del Decreto-Ley 902 de 2017, el Director General de la ANT expidió la Resolución No. 740 de 2017, mediante la cual se adoptó el "Reglamento Operativo de los Planes de Ordenamiento Social de la Propiedad", resolución que contempló para los planes tres fases: (i) formulación, (ii) implementación y, (iii) evaluación y mantenimiento.

Que el artículo 3° de la Resolución 740 de 2017 preceptúa que "la formulación comprende el proceso de alistamiento de la ANT y el territorio, la caracterización de la tenencia, la definición de actividades estratégicas tendientes a identificar situaciones de inseguridad jurídica, distribución inequitativa de la tierra e informalidad de la propiedad rural, y la elaboración y aprobación del Plan de Ordenamiento Social de la Propiedad Rural, atendiendo a los aspectos señalados en el artículo 44 del Decreto-Ley 902 de 2017."

Que la Subdirección de Planeación Operativa de la Dirección de Gestión del Ordenamiento Social de la Propiedad atendiendo lo dispuesto en el Decreto-Ley 2363 de 2015, en la resolución ministerial 129 de 2017, en el Decreto-Ley 902 de 2017, en la Resolución 740 de 2017 y, sujetándose a los procedimientos del Sistema de Gestión Institucional de la ANT, elaboró el Plan de Ordenamiento Social de la Propiedad Rural del municipio de Tarazá (Antioquia).

Que el referido Plan de Ordenamiento Social de la Propiedad Rural fue formulado a partir de información institucional y comunitaria, por el equipo de la Subdirección de Planeación Operativa de la ANT y fue socializado con las comunidades del municipio de Tarazá (Antioquia) los días 16 y 17 de febrero y 11 de abril de 2018.


Que en reunión llevada a cabo el día 14 de febrero de 2018 en las instalaciones de la Agencia Nacional de Tierras - ANT, el Plan de Ordenamiento Social de la Propiedad Rural del Municipio de Tarazá (Antioquia) fue validado por la Dirección de Asuntos Étnicos, la Subdirección de Acceso a Tierras en Zonas Focalizadas, la Subdirección de Planeación Operativa, la Subdirección de Administración de Tierras de la Nación, la Subdirección de Seguridad Jurídica, el equipo ANT-CISP, y el equipo Regional Antioquia de la Subdirección de Planeación Operativa de la ANT.

Que el documento "Plan de Ordenamiento Social de la Propiedad Rural del municipio de Tarazá (Antioquia)", elaborado por la Subdirección de Planeación Operativa de la ANT contiene los aspectos enumerados en el artículo 44 del Decreto-Ley 902 de 2017.

Que la información incluida en el documento del Plan de Ordenamiento Social de la Propiedad Rural del municipio de Tarazá (Antioquia), tiene el carácter de preliminar, dado que la misma debe ser contrastada a la luz de los resultados obtenidos en la etapa de implementación del POSPR, a través del barrido predial y, en consecuencia, deberá ser ajustada en el marco de la actualización definida en la Resolución 740 de 2017 y demás normas concordantes.

Que de conformidad con lo señalado en el párrafo 2° del artículo 4° de la Resolución No. 740 de 2017, adicionado por el artículo 1° de la Resolución No. 108 de 2018, con base en la identificación de predios hecha en el marco del Plan de Ordenamiento Social de la Propiedad Rural del municipio de Tarazá (Antioquia), es preciso ordenar a las Oficinas de Registro de Instrumentos Públicos competentes, la inscripción del acto administrativo que da inicio al Procedimiento Único de ordenamiento social de la propiedad, a los inmuebles ubicados en el municipio mencionado, en los términos del artículo 40 del Decreto-Ley 902 de 2017, salvo las excepciones previstas para los casos en que por eficiencia administrativa el procedimiento que no afecte derechos deba concluir su trámite.

Que, en mérito de lo expuesto,



RESUELVE:

ARTÍCULO 1. Aprobar el "Plan de Ordenamiento Social de la Propiedad Rural del Municipio de Tarazá (Antioquia)", contenido en el Anexo 1, y el cual hace parte integral de la presente Resolución.

ARTÍCULO 2. De conformidad con lo dispuesto en el párrafo del artículo 40 del Decreto-Ley 902 de 2017 y de lo señalado en el párrafo 2 de la Resolución 740 de 2017 adicionado por el artículo 1 de la Resolución 108 de 2018, ordenar al registrador de instrumentos públicos del Circuito Registral de Cauca (Antioquia), la inscripción, con carácter publicitario, del presente acto administrativo que da inicio al Procedimiento Único de ordenamiento social de la propiedad rural, en los folios de matrícula inmobiliaria de los predios ubicados en el municipio de Tarazá (Antioquia) que a continuación se relacionan:

| FOLIOS DE MATRÍCULA INMOBILIARIA | | | | | |
|----------------------------------|-------------|-------------|-------------|-------------|-------------|
| 015-0040590 | 015-0038961 | 015-0000126 | 015-0034033 | 015-0002413 | 015-0014011 |
| 015-0001601 | 015-0001259 | 015-0030283 | 015-0064726 | 015-0025643 | 015-0042853 |
| 015-0000140 | 015-0041061 | 015-0016764 | 015-0036050 | 015-0025450 | 015-0011267 |
| 015-0068276 | 015-0004727 | 015-0024329 | 015-0035771 | 015-0025642 | 015-0038958 |
| 015-0068294 | 015-0013981 | 015-0031014 | 015-0044350 | 015-0016235 | 015-0002132 |
| 015-0001074 | 015-0034049 | 015-0030906 | 015-0016769 | 015-0018206 | 015-0002441 |
| 015-0008625 | 015-0002480 | 015-0014265 | 015-0035770 | 015-0041022 | 015-0003036 |
| 015-0008834 | 015-0001747 | 015-0028362 | 015-0035640 | 015-0009694 | 015-0017032 |
| 015-0018881 | 015-0043547 | 015-0033070 | 015-0028871 | 015-0011251 | 015-0003523 |
| 015-0042875 | 015-0027989 | 015-0050401 | 015-0028899 | 015-0003250 | 015-0010955 |
| 015-0036843 | 015-0021239 | 015-0001916 | 015-0028873 | 015-0048976 | 015-0001917 |
| 015-0052011 | 015-0015870 | 015-0015127 | 015-0028904 | 015-0009862 | 015-0001553 |
| 015-0018237 | 015-0007474 | 015-0059717 | 015-0028902 | 015-0003321 | 015-0030377 |
| 015-0006429 | 015-0047771 | 015-0040153 | 015-0011634 | 015-0001609 | 015-0032594 |
| 015-0031224 | 015-0026477 | 015-0005525 | 015-0033796 | 015-0006543 | 015-0007083 |
| 015-0033177 | 015-0026210 | 015-0003378 | 015-0019166 | 015-0016861 | 015-0022013 |
| 015-0017179 | 015-0015442 | 015-0015583 | 015-0002373 | 015-0013571 | 015-0031539 |
| 015-0018567 | 015-0056064 | 015-0025768 | 015-0028875 | 015-0006710 | 015-0062695 |
| 015-0005658 | 015-0056062 | 015-0036785 | 015-0009147 | 015-0022122 | 015-0013283 |
| 015-0047235 | 015-0056063 | 015-0001369 | 015-0043124 | 015-0001013 | 015-0016716 |
| 015-0002936 | 015-0015040 | 015-0019278 | 015-0000234 | 015-0008647 | 015-0013216 |
| 015-0027736 | 015-0035925 | 015-0002923 | 015-0042181 | 015-0001111 | 015-0053288 |
| 015-0007841 | 015-0006835 | 015-0025263 | 015-0039451 | 015-0012969 | 015-0004692 |
| 015-0006346 | 015-0017563 | 015-0025845 | 015-0005489 | 015-0001110 | 015-0018380 |
| 015-0017602 | 015-0017564 | 015-0025838 | 015-0013764 | 015-0003232 | 015-0003382 |
| 015-0019323 | 015-0042899 | 015-0001571 | 015-0032667 | 015-0005864 | 015-0003000 |
| 015-0015577 | 015-0004808 | 015-0039944 | 015-0016012 | 015-0005733 | 015-0049822 |
| 015-0007473 | 015-0015631 | 015-0036053 | 015-0006213 | 015-0005289 | 015-0021024 |
| 015-0015598 | 015-0000066 | 015-0036052 | 015-0028122 | 015-0009575 | 015-0048651 |
| 015-0025476 | 015-0033158 | 015-0036051 | 015-0041667 | 015-0043722 | 015-0047938 |
| 015-0012166 | 015-0028901 | 015-0035741 | 015-0039452 | 015-0010358 | 015-0019263 |
| 015-0047716 | 015-0048768 | 015-0036059 | 015-0008027 | 015-0023251 | 015-0034442 |

Agencia
015-0048651
Tierras



PREMIO NACIONAL DE
ALTA GERENCIA
2017
Asociación con la Comunidad a. s. p.
AGENCIA NACIONAL DE TIERRAS

29 JUN 2018

Copia fiel tomada de su original

Firma:

Tarazá


| FOLIOS DE MATRÍCULA INMOBILIARIA | | | | | |
|----------------------------------|-------------|-------------|-------------|-------------|-------------|
| 015-0025649 | 015-0002395 | 015-0029362 | 015-0010126 | 015-0038985 | 015-0033460 |
| 015-0005797 | 015-0013815 | 015-0048968 | 015-0028892 | 015-0038984 | 015-0018545 |
| 015-0038665 | 015-0009995 | 015-0048973 | 015-0049587 | 015-0028928 | 015-0046816 |
| 015-0030287 | 015-0028870 | 015-0000844 | 015-0028887 | 015-0028924 | 015-0005861 |
| 015-0017197 | 015-0033182 | 015-0053439 | 015-0028890 | 015-0043914 | 015-0042919 |
| 015-0016268 | 015-0000265 | 015-0019281 | 015-0041125 | 015-0008797 | 015-0019451 |
| 015-0016267 | 015-0035032 | 015-0001239 | 015-0028886 | 015-0028923 | 015-0046817 |
| 015-0041896 | 015-0033175 | 015-0014619 | 015-0035392 | 015-0033157 | 015-0016121 |
| 015-0018475 | 015-0033174 | 015-0011583 | 015-0038990 | 015-0042000 | 015-0014332 |
| 015-0068297 | | | | | |

ARTÍCULO 3. La inscripción registral de que trata el artículo 2 de la presente Resolución tiene fines meramente publicitarios y no tiene los efectos de sacar los bienes inmuebles del comercio o de impedir de alguna manera su enajenación o libre disposición.

ARTÍCULO 4. La presente resolución rige a partir su publicación.

PUBLÍQUESE Y CÚMPLASE

Dado en Bogotá, D. C., a los 27 JUN 2018



MIGUEL SAMPER STROUSS
DIRECTOR GENERAL
AGENCIA NACIONAL DE TIERRAS

Elaboró: Tania Guzmán P. – Jorge Guerrero B.
 Revisó: Elizabeth Gómez Sánchez
 Revisó: Andrés González Vesga
 Aprobó: Juliana Cortés Guerra




Agencia Nacional de Tierras
ENTIDAD ADMINISTRATIVA ESPECIAL DEL ESTADO

PREMIO NACIONAL DE ALTA GERENCIA 2017
Por el logro en la Gerencia de 2017

LA AGENCIA NACIONAL DE TIERRAS

29 JUN 2018

Copia fiel tomada de su original

Firma: _____