

Libertad y Orden

AGENCIA NACIONAL DE TIERRAS - ANT

RESOLUCIÓN No. **13023** DE 2019

04 SEP 2019

“Por medio de la cual se aprueba el Plan de Ordenamiento Social de la Propiedad Rural del municipio de El Guamo (Bolívar) y se dictan otras disposiciones”

**LA DIRECTORA GENERAL DE LA AGENCIA NACIONAL DE TIERRAS –
ANT –**

En ejercicio de sus facultades constitucionales y legales, en especial las conferidas en el Artículo 209 de la Constitución Política y los numerales 1 y 4 del Artículo 11 del Decreto Ley 2363 de 2015 y

CONSIDERANDO:

Que mediante el Decreto-Ley 2363 del 07 de diciembre de 2015, se creó la Agencia Nacional de Tierras (ANT) *“como una agencia estatal de naturaleza especial, del sector descentralizado de la Rama Ejecutiva del Orden Nacional, con personería jurídica, patrimonio propio y autonomía administrativa, técnica y financiera, adscrita al Ministerio de Agricultura y Desarrollo Rural, como máxima autoridad de las tierras de la nación en los temas de su competencia.”*

Que de acuerdo con lo dispuesto en el artículo 3° del Decreto-Ley 2363 de 2015, es objeto de la Agencia Nacional de Tierras (ANT) ejecutar la Política de Ordenamiento Social de la Propiedad Rural formulada por el Ministerio de Agricultura y Desarrollo Rural, para lo cual debe gestionar el acceso a la tierra como factor productivo, lograr la seguridad jurídica sobre esta, promover su uso en cumplimiento de la función social de la propiedad, y administrar y disponer de los predios rurales que son propiedad de la Nación.

Que el numeral 4° del artículo 11° del Decreto-Ley 2363 de 2015, establece que, es función del Director General de la Agencia Nacional de Tierras - ANT aprobar los Planes de Ordenamiento Social de la Propiedad conforme a los lineamientos fijados por el Ministerio de Agricultura y Desarrollo Rural.

Que el numeral 3° del artículo 16° del Decreto-Ley 2363 de 2015, establece que es función de la Dirección de Gestión del Ordenamiento Social de la Propiedad *“impartir directrices para la elaboración de planes de ordenamiento social de la propiedad rural en zonas focalizadas por el Ministerio Agricultura y Desarrollo Rural (...)”*

Que el numeral 3° del artículo 17° del Decreto-Ley 2363 de 2015, asigna a la Subdirección de Planeación Operativa, la función de *"Elaborar los Planes de Ordenamiento Social de la Propiedad (POSPR); bajo las directrices de la Dirección de Gestión del Ordenamiento Social de la Propiedad, y los lineamientos del Ministerio de Agricultura y Desarrollo Rural"*.

Que a la Resolución No 129 del 31 de mayo 2017¹, expedida por el Ministerio de Agricultura y Desarrollo Rural, dispone que los Planes de Ordenamiento Social de la Propiedad Rural (POSPR) podrán elaborarse y ejecutarse en las zonas focalizadas por el Ministerio de Agricultura y Desarrollo Rural y en el marco de las zonas focalizadas por el catastro multipropósito.

Que, a su vez, el artículo 6° de la Resolución No 129 del 31 mayo de 2017, establece que los Planes de Ordenamiento Social de la Propiedad Rural (POSPR) se elaborarán y ejecutarán bajo la conducción y con la metodología adoptada por la Agencia Nacional de Tierras, considerando el marco integral del ordenamiento social de la propiedad y de la Integración de los procesos de regularización de las tierras rurales.

Que el Decreto-Ley 902 del 29 de mayo de 2017, *"por el cual se adoptan medidas para facilitar la implementación de la Reforma Rural Integral contemplada en el Acuerdo Final en materia de tierras, específicamente el procedimiento para el acceso y formalización y el Fondo de Tierras"*, en su artículo 69, facultó al Director General de la Agencia Nacional de Tierras (ANT), para que estableciera los reglamentos operativos acordes al Proceso Único de Ordenamiento Social de la Propiedad en su fase administrativa aplicable a las distintas modalidades de acceso y formalización de tierras.

Que, en ese sentido, para la formulación de los Planes de Ordenamiento Social de la Propiedad Rural (POSPR), el Director General de la ANT expidió la Resolución No. 740 del 13 de junio de 2017, *"Por la cual se expide el Reglamento Operativo de los Planes de Ordenamiento Social de la Propiedad, el Proceso Único de Ordenamiento Social de la Propiedad y se dictan otras disposiciones"*; modificada por la Resolución No. 12096 del 16 de agosto de 2019.

Que el artículo 4° de la Resolución No. 12096 de 2019, modificadorio del artículo 3° de la Resolución 740 de 2017, señala que los Planes de Ordenamiento Social de la Propiedad Rural, contemplan las fases de Formulación, Implementación y Evaluación y Mantenimiento.

Que a la Resolución No 130 del 31 de mayo 2017², expedida por el Ministerio de Agricultura y Desarrollo Rural, adoptó la metodología de focalización territorial para la planificación y gestión de la operación por barrido predial masivo de la Agencia Nacional de Tierras.

Que el artículo 5° de la Resolución No 130 del 31 de mayo 2017, creó el Comité Técnico para la Focalización Territorial de la Política Pública de Ordenamiento Social de la Propiedad Rural.

¹ *"Por la cual se adoptan los lineamientos para la planificación y gestión territorial por barrido predial masivo de la Agencia Nacional de Tierras y se dictan otras disposiciones"*

² *"Por medio de la cual se adopta la metodología de la focalización territorial para la planificación y gestión territorial por barrido predial masivo de la Agencia Nacional de Tierras y se dictan otras disposiciones"*

Que el numeral 1° del artículo 6° de la Resolución No 130 de 2017, define que es función del Comité Técnico para la Focalización Territorial de Política Pública, identificar las zonas que podrán ser objeto de atención bajo la modalidad de barrido predial.

Que el municipio de El Guamo (Bolívar), fue focalizado y priorizado por el Comité Técnico para ser objeto de intervención bajo la metodología de barrido predial, siendo posteriormente programado por la Dirección General de la Agencia Nacional de Tierras, mediante la Circular No 08 de fecha 08 febrero de 2018, para iniciar la fase de formulación e implementación del respectivo Plan de Ordenamiento Social de la Propiedad Rural.

Que la Agencia Nacional de Tierras suscribió el Convenio de Cooperación Internacional No 951 de 24 de octubre de 2017 con el Programa de Naciones Unidas para el Desarrollo (PNUD), cuyo objeto es *"Aunar esfuerzos institucionales para que la ANT y el PNUD trabajen mancomunadamente en el desarrollo de las fases de formulación e implementación de planes de ordenamiento social de la propiedad en la zona norte del país."*

Que la Subdirección de Planeación Operativa como parte de la Dirección de Gestión del Ordenamiento Social de la Propiedad, de la Agencia Nacional de Tierras, atendiendo a lo dispuesto en los Procedimientos del Sistema de Integrado de Gestión de la ANT, formuló el Plan de Ordenamiento Social de la Propiedad Rural (POSPR) del municipio de El Guamo (Bolívar).

Que el documento *"Plan de Ordenamiento Social de la Propiedad Rural del municipio de El Guamo (Bolívar)"*, elaborado por la Subdirección de Planeación Operativa de la ANT y el socio estratégico PNUD en el marco del Convenio de Cooperación Internacional No 951 de 2017, cumple con los aspectos enumerados en el artículo 44° del Decreto-Ley 902 de 2017.

Que en virtud de lo anterior, a través de Acta fechada de 21 de junio de 2019, se llevó a cabo en las instalaciones de la Agencia Nacional de Tierras (ANT), la validación del documento Plan de Ordenamiento Social de la Propiedad Rural del Municipio de El Guamo (Bolívar) por las siguientes dependencias: Dirección de Gestión de Ordenamiento Social de la Propiedad, Dirección de Asuntos Étnicos, Subdirección de Planeación Operativa, Subdirección de Seguridad Jurídica y Subdirección de Acceso a Tierras en Zonas Focalizadas.

Que la información incluida en el documento del Plan de Ordenamiento Social de la Propiedad Rural del municipio de El Guamo (Bolívar), tiene el carácter de preliminar, dado que el mismo debe ser contrastada a la luz de los resultados obtenidos en la fase de implementación del POSPR, a través de la actividad de barrido predial masivo.

Que de conformidad con el artículo 5° de la Resolución No. 12096 de 2019, modificatorio del artículo 4° de la Resolución 740 de 2017 modificada por el artículo 1° de la Resolución 108 de 2018, dispone que *"La resolución que aprueba el Plan de Ordenamiento Social de la Propiedad Rural no deberá contener la relación de Folios de Matrícula Inmobiliaria que se afectaran como medida publicitaria en el marco de los procesos de Ordenamiento Social de la Propiedad, en tanto a la etapa de publicidad conforme a lo establece el parágrafo del artículo 40° del Decreto Ley 902 de 2017, se reserva hasta el momento de la implementación del Procedimiento Único (...)"*

Que, en mérito de lo expuesto,

RESUELVE:

ARTÍCULO 1. APROBAR el "Plan de Ordenamiento Social de la Propiedad Rural del Municipio de El Guamo (Bolívar)", contenido en el Anexo 1, y el cual hace parte integral de la presente Resolución.

ARTÍCULO 2. VIGENCIA. La presente Resolución rige a partir su expedición.

PUBLÍQUESE Y CÚMPLASE





04 SEP 2019

Dado en Bogotá, D. C., a los


MYRIAM CAROLINA MARTÍNEZ CÁRDENAS

DIRECTORA GENERAL

AGENCIA NACIONAL DE TIERRAS

Proyectó: José Pérez Reyes Contratistas SPO. 
Aprobó: José Carlos Crozco Zequeda - Subdirector Planeación Operativa ()
 Felipe Espinosa Camacho - Director Gestión Ordenamiento Social de la Propiedad Rural.
Revisó: Yolanda Margarita Sánchez - Jefe Oficina Jurídica. 
Visó Buena: Jaime Augusto Correa Medina - Asesor Dirección General. 