



Libertad y Orden

AGENCIA NACIONAL DE TIERRAS - ANT

RESOLUCIÓN No. 19078 DE 2019

(28 NOV 2019)

Por medio de la cual se aprueba el Plan de Ordenamiento Social de la Propiedad Rural del municipio de San Benito Abad (Sucre)

**LA DIRECTORA GENERAL DE LA AGENCIA NACIONAL DE TIERRAS –
ANT –**

En ejercicio de sus facultades Constitucionales y Legales, en especial las conferidas en el artículo 209 de la Constitución Política de Colombia y los numerales 1 y 4 del artículo 11 del Decreto Ley 2363 de 2015 y

CONSIDERANDO:

Que mediante el Decreto-Ley 2363 del 07 de diciembre de 2015, se creó la Agencia Nacional de Tierras (ANT) “como una agencia estatal de naturaleza especial, del sector descentralizado de la Rama Ejecutiva del Orden Nacional, con personería jurídica, patrimonio propio y autonomía administrativa, técnica y financiera, adscrita al Ministerio de Agricultura y Desarrollo Rural, como máxima autoridad de las tierras de la nación en los temas de su competencia.”

Que de acuerdo con lo dispuesto en el artículo 3 del Decreto-Ley 2363 de 2015, es objeto de la Agencia Nacional de Tierras (ANT) ejecutar la Política de Ordenamiento Social de la Propiedad Rural formulada por el Ministerio de Agricultura y Desarrollo Rural - MADR, para lo cual debe gestionar el acceso a la tierra como factor productivo, lograr la seguridad jurídica sobre esta, promover su uso en cumplimiento de la función social de la propiedad, y administrar y disponer de los predios rurales que son propiedad de la Nación.

Que el numeral 4 del artículo 11 del Decreto-Ley 2363 de 2015, establece que, es función del Director General de la Agencia Nacional de Tierras - ANT aprobar los Planes de Ordenamiento Social de la Propiedad conforme a los lineamientos fijados por el Ministerio de Agricultura y Desarrollo Rural.

Que el numeral 2 del artículo 16 del Decreto-Ley 2363 de 2015, establece que es función de la Dirección de Gestión del Ordenamiento Social de la Propiedad “Impartir directrices para la elaboración de los Planes de Ordenamiento Social de la Propiedad en zonas donde se hayan realizado intervenciones catastrales bajo la nueva metodología de levantamiento predial del catastro multipropósito de que trata el artículo 104 de la Ley 1753 de 2015 (...)”

Que el numeral 3 del artículo 17 del Decreto-Ley 2363 de 2015, asigna a la Subdirección de Planeación Operativa, la función de “Elaborar los Planes de Ordenamiento Social de la Propiedad (POSPR); bajo las directrices de la Dirección de Gestión del Ordenamiento Social de la Propiedad, y los lineamientos del Ministerio de Agricultura y Desarrollo Rural”.

28 Nov 2019

Que la Resolución No. 129 del 31 de mayo 2017¹, expedida por el Ministerio de Agricultura y Desarrollo Rural, dispone a la luz del artículo 3, que los Planes de Ordenamiento Social de la Propiedad Rural (POSPR) podrán elaborarse y ejecutarse en las zonas focalizadas por el Ministerio de Agricultura y Desarrollo Rural y en el marco de las zonas focalizadas por el catastro multipropósito.

Que, a su vez el artículo 6 de la referida Resolución No. 129 de 2017, establece que los Planes de Ordenamiento Social de la Propiedad Rural (POSPR) se elaborarán y ejecutarán bajo la conducción y con la metodología adoptada por la Agencia Nacional de Tierras, considerando el marco integral del ordenamiento social de la propiedad y de la Integración de los procesos de regularización de las tierras rurales.

Que el Decreto-Ley 902 del 29 de mayo de 2017, "Por el cual se adoptan medidas para facilitar la implementación de la Reforma Rural Integral contemplada en el Acuerdo Final en materia de tierras, específicamente el procedimiento para el acceso y formalización y el Fondo de Tierras", en su artículo 69, facultó al Director General de la Agencia Nacional de Tierras (ANT), para que estableciera los reglamentos operativos acordes al Proceso Único de Ordenamiento Social de la Propiedad en su fase administrativa aplicable a las distintas modalidades de acceso y formalización de tierras.

Que, en ese sentido, para la formulación de los Planes de Ordenamiento Social de la Propiedad Rural (POSPR), el Director General de la ANT expidió la Resolución No. 740 del 13 de junio de 2017, "Por la cual se expide el Reglamento Operativo de los Planes de Ordenamiento Social de la Propiedad, el Proceso Único de Ordenamiento Social de la Propiedad y se dictan otras disposiciones"; modificada por las resoluciones 108, 3234 de 2018, 4477 y 12096 de 2019.

Que el artículo 4 de la Resolución No. 12096 de 2019, modificadorio del artículo 3 de la Resolución 740 de 2017, señala que los Planes de Ordenamiento Social de la Propiedad Rural, contemplan las fases de Formulación, Implementación y Evaluación y Mantenimiento.

Que el municipio de San Benito Abad (Sucre), fue priorizado por el Comité Operativo Directivo del proyecto de Catastro Multipropósito, para hacer objeto de intervención catastral bajo la metodología predial del catastro multipropósito de que trata el artículo 104 de la Ley 1753 de 2015.

Que la Agencia Nacional de Tierras suscribió el Convenio de Asociación No. 494 de 14 de marzo de 2017 con el Comité Internacional para la Prosperidad de los Pueblos, con el objeto de formular los POSPR.

Que la Subdirección de Planeación Operativa como parte de la Dirección de Gestión del Ordenamiento Social de la Propiedad, de la Agencia Nacional de Tierras, atendiendo lo dispuesto en los Procedimientos del Sistema de Integrado de Gestión de la ANT, formuló el Plan de Ordenamiento Social de la Propiedad Rural del municipio de San Benito Abad (Sucre).

¹ "Por la cual se adoptan los lineamientos para la planificación y gestión territorial por barrido predial masivo de la Agencia Nacional de Tierras y se dictan otras disposiciones"

Que el documento "Plan de Ordenamiento Social de la Propiedad Rural del municipio de San Benito Abad (Sucre)", elaborado por la Subdirección de Planeación Operativa de la ANT, cumple con los aspectos enumerados en el artículo 44 del Decreto-Ley 902 de 2017.

Que en virtud de lo anterior, a través de Acta fechada de 30 de septiembre de 2019, se llevó a cabo en las instalaciones de la Agencia Nacional de Tierras (ANT), la validación del documento Plan de Ordenamiento Social de la Propiedad Rural del municipio de San Benito Abad (Sucre), por las siguientes dependencias: Dirección de Gestión de Ordenamiento Social de la Propiedad, Dirección de Asuntos Étnicos, Subdirección de Planeación Operativa, Subdirección de Seguridad Jurídica y Subdirección de Acceso a Tierras en Zonas Focalizadas.

Que la información incluida en el documento Plan de Ordenamiento Social de la Propiedad Rural del municipio de San Benito Abad (Sucre), tiene el carácter de preliminar, dado que el mismo debe ser contrastada a la luz de los resultados obtenidos en la fase de implementación del POSPR, a través de la actividad de barrido predial masivo.

Que de conformidad con el artículo 5 de la Resolución No. 12096 de 2019, modificatorio del párrafo único del artículo 4 de la Resolución 740 de 2017 modificada por el artículo 1 de la Resolución 108 de 2018, dispone que "La resolución que aprueba el Plan de Ordenamiento Social de la Propiedad Rural no deberá contener la relación de Folios de Matricula Inmobiliaria que se afectaran como medida publicitaria en el marco de los procesos de Ordenamiento Social de la Propiedad, en tanto a la etapa de publicidad conforme lo establece el párrafo del artículo 40 del Decreto Ley 902 de 2017, se reserva hasta el momento de la implementación del Procedimiento Único (..)"

Que, en mérito de lo expuesto,

RESUELVE:

ARTÍCULO 1. APROBAR el "Plan de Ordenamiento Social de la Propiedad Rural del municipio de San Benito Abad (Sucre)", contenido en el Anexo 1, y el cual hace parte integral de la presente Resolución.

ARTÍCULO 2. VIGENCIA: La presente Resolución rige a partir de su expedición.

PUBLÍQUESE Y CÚMPLASE





Dado en Bogotá, D. C., a los 28 NOV 2019



MYRIAM CAROLINA MARTÍNEZ CÁRDENAS

DIRECTORA GENERAL

AGENCIA NACIONAL DE TIERRAS

Proyectó: José David Pérez Reyes - Contratista SPO. 
Aprobó: José Carlos Orozco Zequeña - Subdirector Planeación Operativa (a). 
Felipa Espinosa Camacho - Director Gestión Ordenamiento Social de la Propiedad Rural. 
Revisó: Yolanda Margarita Sánchez - Jefe Oficina Jurídica. 
Visto Buono: Jaime Augusto Corraa Medina - Asesor Dirección General. 