


| | | | | |
|---|------------------|--|----------------|-------------|
|  | FORMA | PLAN DE ORDENAMIENTO SOCIAL DE LA PROPIEDAD RURAL | CÓDIGO | POSPR-F-003 |
| | ACTIVIDAD | FORMULACIÓN DE PLANES DE ORDENAMIENTO SOCIAL DE LA PROPIEDAD RURAL | VERSIÓN | 5 |
| | PROCESO | PLANIIFICACIÓN DEL ORDENAMIENTO SOCIAL DE LA PROPIEDAD RURAL | FECHA | 09/06/2021 |

PLAN DE ORDENAMIENTO SOCIAL DE LA PROPIEDAD RURAL

MUNICIPIO DE LA PRIMAVERA

VICHADA


Subdirección de Planeación Operativa

Dirección de Gestión de Ordenamiento Social de la Propiedad

Agencia Nacional de Tierras

2023



| | | | | |
|---|------------------|--|----------------|-------------|
|  | FORMA | PLAN DE ORDENAMIENTO SOCIAL DE LA PROPIEDAD RURAL | CÓDIGO | POSPR-F-003 |
| | ACTIVIDAD | FORMULACIÓN DE PLANES DE ORDENAMIENTO SOCIAL DE LA PROPIEDAD RURAL | VERSIÓN | 5 |
| | PROCESO | PLANIIFICACIÓN DEL ORDENAMIENTO SOCIAL DE LA PROPIEDAD RURAL | FECHA | 09/06/2021 |

1. INFORMACIÓN GENERAL DEL PROCEDIMIENTO ÚNICO POR OFERTA EN EL MUNICIPIO

El municipio de La Primavera, en el departamento de Vichada, fue objeto de focalización para intervención a través del modelo de oferta, mediante la elaboración del Plan de Ordenamiento Social de la Propiedad Rural o POSPR, en el marco de la sexta sesión del Comité Técnico para la Focalización y Priorización Territorial, protocolizada mediante acta número 7 del 30 de marzo del 2023.

Lo anterior, en concordancia con las facultades dispuestas en el numeral 4 del artículo 4 del Decreto Ley 2363 del 2015, así como en las funciones establecidas para el Comité, según la Resolución 137 del 2022¹ del Ministerio de Agricultura y Desarrollo Rural, aplicando el modelo de focalización elaborado y concertado entre el Ministerio, la Agencia Nacional de Tierras y la Unidad de Planificación Rural Agropecuaria, en adelante MADR, ANT y UPRA, respectivamente.

TABLA 1. FOCALIZACIÓN Y PROGRAMACIÓN

| FECHA | HECHO |
|--|---|
| 06 de mayo del 2022 | Focalización sectorial mediante Resolución 137 de 2022. |
| 30 de marzo del 2023 | Acta No. 7 del 2023 Comité Técnico para la Focalización y Priorización Territorial (Presencial) |
| 12 de abril del 2023 | Acta No. 7 del 2023 Comité Técnico para la Focalización y Priorización Territorial (Virtual) |
| 07 de junio del 2023 | Programación, mediante circular No 23 del 07 de junio del 2023. |
| FUENTE: elaboración propia. Agosto de 2023. | |

Por otro lado, se presenta la relación del insumo cartográfico utilizado en el desarrollo de los análisis espaciales y alfanuméricos que se realizan en este documento, para lo cual se disponen datos relacionados con la vigencia, escala, cobertura, entre otros.

¹“Por medio de la cual se crea el Comité Técnico de Focalización y Priorización Territorial y se adoptan lineamientos, criterios y la metodología para la focalización y priorización territorial de la política de ordenamiento social de la propiedad rural y asignación del Subsidio Integral de Acceso a Tierras”.




| | | | | |
|---|------------------|--|----------------|-------------|
|  | FORMA | PLAN DE ORDENAMIENTO SOCIAL DE LA PROPIEDAD RURAL | CÓDIGO | POSPR-F-003 |
| | ACTIVIDAD | FORMULACIÓN DE PLANES DE ORDENAMIENTO SOCIAL DE LA PROPIEDAD RURAL | VERSIÓN | 5 |
| | PROCESO | PLANIIFICACIÓN DEL ORDENAMIENTO SOCIAL DE LA PROPIEDAD RURAL | FECHA | 09/06/2021 |


TABLA 2. INSUMO CARTOGRÁFICO USADO PARA LA FORMULACIÓN DEL POSPR

| | |
|--|---|
| Insumo cartográfico disponible | <p>Geodatabase (GDB) Esquema de Ordenamiento Territorial (EOT) – No fue proporcionado por el ente municipal. Construida a partir de espacialización del artículo 19 del Acuerdo 013 de 2000 EOT La Primavera y clasificación del suelo según POT del IGAC del año 2021 (Nivel de detalle: 1:25.000 Fecha: 15-12-2022).</p> <p>Geodatabase (GDB) determinantes con vigencia 01/03/2023 y entregada con fecha 04/04/2023.</p> <p>Geodatabase (GDB) capa étnica Dirección de Asuntos Étnicos (DAE-ANT) con vigencia 30/05/2023.</p> <p>Geodatabase (GDB) base predial Instituto Geográfico Agustín Codazzi (IGAC) Base catastral Nacional con corte a 31/05/2023 descargada el 29/06/2023.</p> |
| Escala | <p>Geodatabase (GDB) EOT: No aplica.</p> <p>Geodatabase (GDB) determinantes 1:10.000 - 1:25.000.</p> <p>Geodatabase (GDB) capa étnica: 1:25.000.</p> <p>Geodatabase (GDB) base predial: 1:25.000.</p> |
| Cobertura | Municipal. |
| Predios | Geodatabase (GDB) base predial Instituto Geográfico Agustín Codazzi (IGAC) Base catastral Nacional con corte a 31/05/2023 descargada el 29/06/2023. |
| Red Geodésica Densificada | <p>Red Activa MAGNA ECO: AGAB.</p> <p>Red pasiva GNSS: Red de puntos de precisión (vértices geodésicos): 5.</p> <p>Aptos para posicionamiento con GNSS: 5 (87-E-4, 88-E-4, 99524001, 99524002, 99524003).</p> <p>Vigencia 2019 y 2022. Red Geodésica Pasiva.</p> |
| Gestor Catastral | IGAC |
| FUENTE: elaboración propia. Agosto de 2023. | |

2. INFORMACIÓN GENERAL DEL MUNICIPIO

El municipio de La Primavera, en el departamento del Vichada fue erigido en abril de 1987. Éste se encuentra en la región de la Orinoquía, específicamente en su zona no inundable, también conocida como Altillanura. De acuerdo con el Esquema de Ordenamiento Territorial vigente, en adelante EOT, cuenta con un área de 21.420 km². Sin embargo, en la cobertura geográfica del IGAC, el área del municipio es de 18.353,71 km², presentando una diferencia de 3.067 km². Esta diferencia puede ser producto de los métodos utilizados en el levantamiento de información, niveles de escala y vigencias de las fuentes de información. Para efectos del presente plan se tomará entonces, como base la cobertura de límite municipal consultada del portal de datos abiertos de SIGOT – IGAC.



| | | | | |
|---|------------------|--|----------------|-------------|
|  | FORMA | PLAN DE ORDENAMIENTO SOCIAL DE LA PROPIEDAD RURAL | CÓDIGO | POSPR-F-003 |
| | ACTIVIDAD | FORMULACIÓN DE PLANES DE ORDENAMIENTO SOCIAL DE LA PROPIEDAD RURAL | VERSIÓN | 5 |
| | PROCESO | PLANIIFICACIÓN DEL ORDENAMIENTO SOCIAL DE LA PROPIEDAD RURAL | FECHA | 09/06/2021 |


| TABLA 3. INFORMACIÓN DEL MUNICIPIO | |
|--|---------------------|
| Departamento | VICHADA |
| Código DANE | 99 |
| Municipio | LA PRIMAVERA |
| Código DANE | 99524 |
| Fecha de creación del municipio ² | 13 de abril de 1987 |
| Área total del municipio EOT | 2'142.000 ha |
| Cobertura geográfica IGAC | 1'835.371 ha |
| <p>FUENTE: elaboración propia. A partir de datos obtenidos en Colombia en Mapas y Departamento Nacional de Planeación DANE. Agosto 2023.</p> | |

Es importante indicar que continua vigente la delimitación de los límites territoriales contenidos en el Decreto Presidencial No. 676 del 13 de abril de 1987, por el cual se crea el municipio³. Éste se encuentra ubicado en el departamento del Vichada, hacia la zona oriental del territorio nacional, como se muestra a continuación:

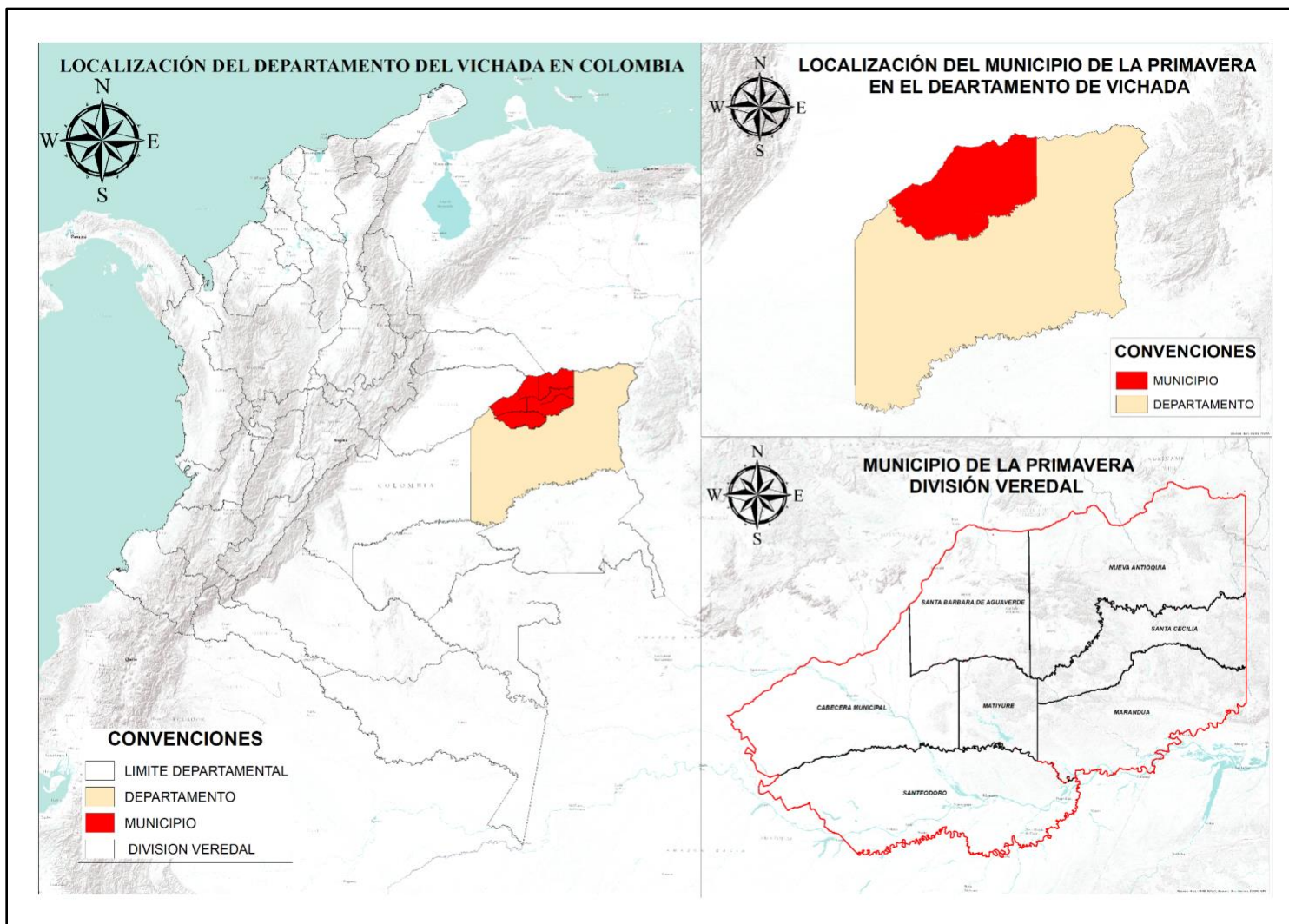
² El municipio fue fundado en 1959 y sería erigido como municipio el 13 de abril de 1987.

³ Artículo 1º Créase en la Comisaría Especial del Vichada el Municipio de La Primavera, cuya respectiva cabecera será la población del mismo nombre y que ha figurado hasta la fecha como corregimiento. Artículo 2º El municipio a que se refiere el artículo anterior, queda comprendido dentro de los siguientes límites territoriales: Partiendo de la desembocadura del Caño Muco en el río Meta, en línea recta Norte Sur hasta encontrar el río Tomo, de éste aguas arriba hasta encontrar la línea limitrofe con el Departamento del Meta; por esta línea recta Sur - Norte hasta encontrar el río Meta; por éste aguas abajo hasta encontrar el punto de partida de la desembocadura del Caño Muco en el río Meta. (Colombia. Presidencia de la República, 13 de abril de 1987, Decreto 676).




| | | | | |
|---|------------------|--|----------------|-------------|
|  | FORMA | PLAN DE ORDENAMIENTO SOCIAL DE LA PROPIEDAD RURAL | CÓDIGO | POSPR-F-003 |
| | ACTIVIDAD | FORMULACIÓN DE PLANES DE ORDENAMIENTO SOCIAL DE LA PROPIEDAD RURAL | VERSIÓN | 5 |
| | PROCESO | PLANIIFICACIÓN DEL ORDENAMIENTO SOCIAL DE LA PROPIEDAD RURAL | FECHA | 09/06/2021 |

Mapa 1. Localización del municipio de La Primavera en el departamento del Vichada



FUENTE: elaboración propia. Agosto de 2023.

INTI-F-003 | Versión 5 | 09-06-2021

| | | | | |
|---|------------------|--|----------------|-------------|
|  | FORMA | PLAN DE ORDENAMIENTO SOCIAL DE LA PROPIEDAD RURAL | CÓDIGO | POSPR-F-003 |
| | ACTIVIDAD | FORMULACIÓN DE PLANES DE ORDENAMIENTO SOCIAL DE LA PROPIEDAD RURAL | VERSIÓN | 5 |
| | PROCESO | PLANIIFICACIÓN DEL ORDENAMIENTO SOCIAL DE LA PROPIEDAD RURAL | FECHA | 09/06/2021 |

Considerando que no fue proporcionada la cartografía digital del EOT del municipio, el presente plan se desarrolla con la información construida a partir de espacialización del Artículo 19 del Acuerdo 013 de 2000⁴ a través del cual se adoptó el EOT para el municipio de La Primavera, el cual fue digitalizado por la ANT.

3. DEFINICIÓN DE ÁREAS CON DETERMINANTES RESTRICTIVAS Y CONDICIONANTES ⁵

Se entienden como determinantes restrictivas y condicionantes aquellas situaciones de tipo ambiental, agrológico, jurídico, económico o de desarrollo, que se pueden presentar en los territorios rurales, reglamentadas como tal constitucional o legalmente. Estas pueden restringir o condicionar las actuaciones de la ANT en el marco de su objeto misional y por lo tanto deben ser analizadas con detenimiento, toda vez que tales escenarios pueden limitar o restringir, en un porcentaje determinado el uso del suelo y/o de manera temporal, las transacciones sobre un predio, impedir el ingreso a una determinada zona por el orden público, o incluso pueden requerir de una actuación administrativa adicional (Agencia Nacional de Tierras, 2022, p. 9). Es importante indicar que, para el desarrollo del presente capítulo, el cruce de los determinantes restrictivos y condicionantes utilizó la espacialización del Artículo 19 del Acuerdo 013 de 2000, a través del cual se aprobó el EOT municipal vigente (2000), así como sus documentos anexos.


3.1. Determinantes restrictivas al OSPR

Las determinantes restrictivas de índole ambiental, de riesgo y sectorial tienen como objetivo identificar las limitaciones o prohibiciones de orden constitucional o legal, parciales o totales, para los procedimientos establecidos por la ANT. Es importante destacar que, en el siguiente análisis, solo se desglosan aquellas determinantes restrictivas que recaen en el área geográfica del municipio de La Primavera.⁶

⁴ En esta digitalización se tuvieron en cuenta los ajustes contemplados en el Acuerdo 008 de 2005 y el Acuerdo 09 de 2015 del Concejo Municipal de La Primavera, por medio de los cuales se aprobaron ajustes al Acuerdo 013 de 2000, a través del cual se adoptó el EOT de La Primavera.

⁵ Para conocer el alcance de las determinantes restrictivas y condicionantes en el OSPR *ver Anexo 1*.

⁶ Ver al respecto ANT, 2022. Determinantes del Ordenamiento Social de la Propiedad Rural: Restricciones y Condicionantes. POSPR-G-018.

| | | | | |
|---|------------------|--|----------------|-------------|
|  | FORMA | PLAN DE ORDENAMIENTO SOCIAL DE LA PROPIEDAD RURAL | CÓDIGO | POSPR-F-003 |
| | ACTIVIDAD | FORMULACIÓN DE PLANES DE ORDENAMIENTO SOCIAL DE LA PROPIEDAD RURAL | VERSIÓN | 5 |
| | PROCESO | PLANIIFICACIÓN DEL ORDENAMIENTO SOCIAL DE LA PROPIEDAD RURAL | FECHA | 09/06/2021 |

| NOMBRE DETERMINANTE RESTRICTIVA | ÁREA COBIJADA POR EL DETERMINANTE (ha) | CANTIDAD DE PREDIOS COBIJADOS TOTAL O PARCIALMENTE | PORCENTAJE FRENTE AL PRELIMINAR DE PREDIOS |
|---|---|--|--|
| Áreas protegidas SINAP ⁷ <ul style="list-style-type: none"> ● <i>Áreas Protegidas Nacionales del Sistema de Parques Nacionales Naturales</i>: Reserva Nacional Natural, Parques Nacionales Naturales, Santuarios Fauna, Santuarios de Flora, Vía Parque, Área Natural Única. ● Reservas Forestales Protectoras Nacionales ● Parque Natural Regional ● Reserva Forestal Protectora Regional ● Reserva Natural de la Sociedad Civil | 16.623ha + 185.872 m ² | 44 | 2,08% |
| Recurso hídrico (sistemas lénticos y lóticos asociado a las áreas que preventivamente (30 metros) se consideran como de uso público ⁸) | 99.447 ha+092.871 m | 1445 | 68,35% |
| Humedales Ministerio de Ambiente y Desarrollo Sostenible V3 | 855.544 ha+ 989.582m ² | 1783 | 84,34% |
| Playones y Sabanas Comunes | 4.191ha + 39.233 m ² | 89 | 4,21% |
| TOTAL PREDIOS AFECTADOS⁹ | 972,043 ha + 407,558 m² | 3361 | 80,70% |


FUENTE: elaboración propia. A partir del cruce de información geográfica de los determinantes del OSPR presentes en el municipio y la digitalización del EOT del municipio de La Primavera, Vichada. Agosto de 2023.

⁷ Es necesario precisar que las áreas del Sistema de Parques Nacionales Naturales no son restricción para los procesos de ordenamiento para comunidades indígenas, y las zonas de Ley 2^{da} de 1959 “*Sobre Economía Forestal de la Nación y Conservación de Recursos Naturales Renovables*”, no son restrictivas para los procesos de titulación colectiva de las tierras de comunidades negras, ni para los procedimientos misionales relacionados con comunidades indígenas. (Ministerio de Ambiente y Desarrollo Sostenible, 1959)

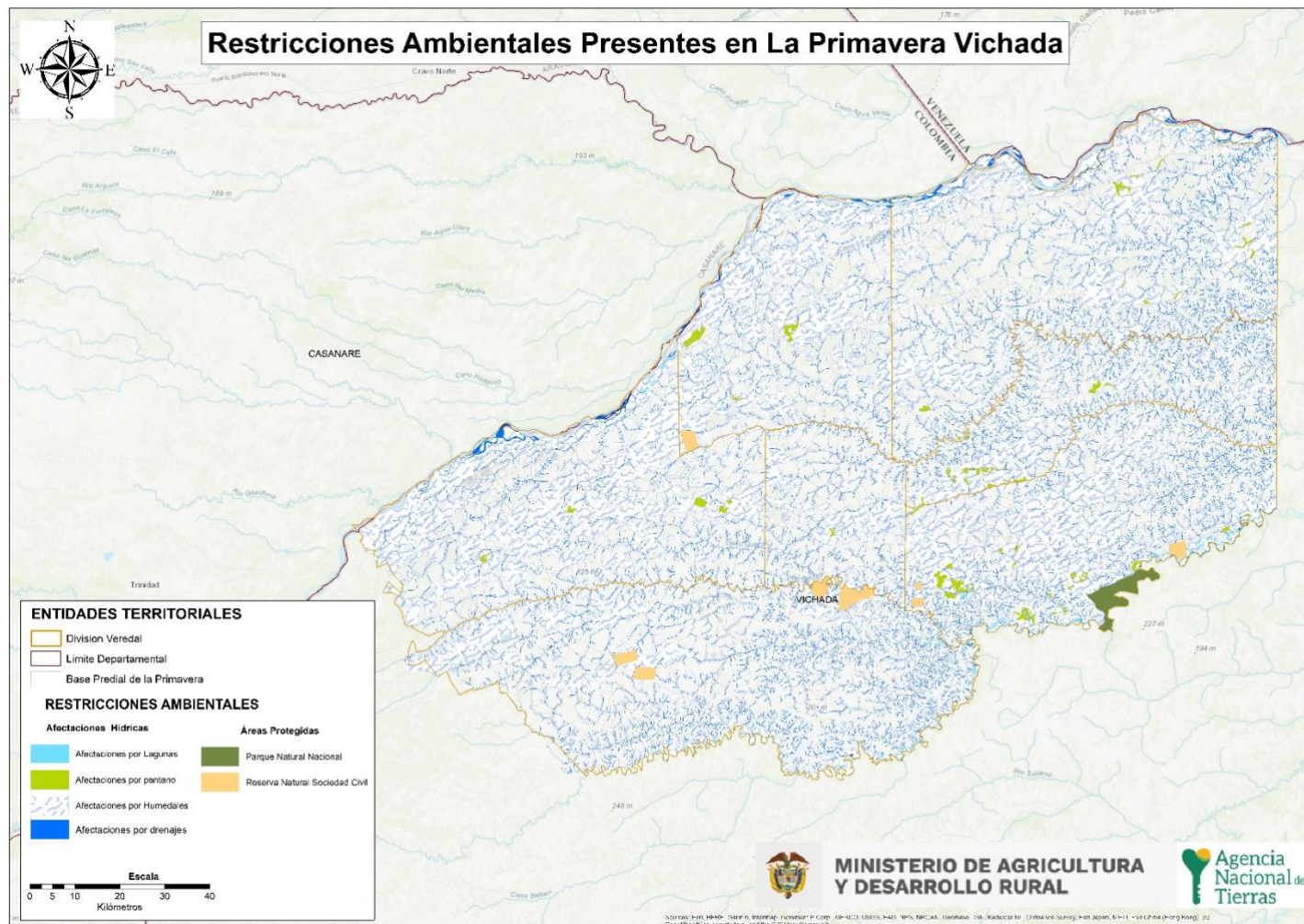
⁸ De conformidad con el Decreto Ley 2811 de 1974 “*Por el cual se dicta el Código Nacional de Recursos Naturales Renovables y de Protección al Medio Ambiente*”, en sus artículos 83 y 84, esto mientras se genera el acotamiento de las rondas hídricas por parte de la autoridad ambiental.

⁹ El cálculo del área total abarcada por las determinantes se obtuvo usando el proceso de fusión de las capas geográficas y, por lo tanto, aunque hay algunas capas que se traslapan, para efectos de establecer el total de área afectada sólo se cuentan una vez las zonas en que cruzan dos o más determinantes.




| | | | | |
|--|------------------|--|----------------|-------------|
|  | FORMA | PLAN DE ORDENAMIENTO SOCIAL DE LA PROPIEDAD RURAL | CÓDIGO | POSPR-F-003 |
| | ACTIVIDAD | FORMULACIÓN DE PLANES DE ORDENAMIENTO SOCIAL DE LA PROPIEDAD RURAL | VERSIÓN | 5 |
| | PROCESO | PLANIIFICACIÓN DEL ORDENAMIENTO SOCIAL DE LA PROPIEDAD RURAL | FECHA | 09/06/2021 |

Mapa 2. Determinantes ambientales presentes La Primavera



FUENTE: elaboración propia. A partir del cruce de información geográfica de los determinantes del OSPR presentes en el municipio frente a la cobertura predial del IGAC del municipio de La Primavera, Vichada. Agosto de 2023.


| | | | | |
|---|------------------|--|----------------|-------------|
|  | FORMA | PLAN DE ORDENAMIENTO SOCIAL DE LA PROPIEDAD RURAL | CÓDIGO | POSPR-F-003 |
| | ACTIVIDAD | FORMULACIÓN DE PLANES DE ORDENAMIENTO SOCIAL DE LA PROPIEDAD RURAL | VERSIÓN | 5 |
| | PROCESO | PLANIIFICACIÓN DEL ORDENAMIENTO SOCIAL DE LA PROPIEDAD RURAL | FECHA | 09/06/2021 |

| TABLA 5. DETERMINANTES SECTORIALES | | | |
|--|--|--|--|
| NOMBRE DETERMINANTE RESTRICTIVA | ÁREA COBIJADA POR EL DETERMINANTE | CANTIDAD DE PREDIOS COBIJADOS TOTAL O PARCIALMENTE | PORCENTAJE FRENTE AL PRELIMINAR DE PREDIOS |
| Pozo hidrocarburo en producción ¹⁰ | 2.501 ha +396.238m ² | 5 | 0,23% |
| Red vial (1, 2 y 3 orden) / Concesión carretera | | | |
| Proyectos de infraestructura licenciados | Longitud: 775,49 km | 144 | 6,8% |
| Resguardos indígenas constituidos ¹¹ | 100.935 ha | 3 | 0,1% |
| Reservas indígenas | 92.045 ha + 417.843 m ² | 40 | 1,89% |
| RUPTA (Individual y Colectivo) | - | 9 | 0,4% |
| RTDAF (Demanda y Sentencia) ¹² | 1.287 ha + 192.297 m ² | 6 | 0,28% |
| TOTAL, PREDIOS AFECTADOS | 93.332ha + 56.535,27m² | 207 | 9,79% |
| FUENTE: elaboración propia. A partir del cruce de información geográfica de los determinantes del OSPR presentes en el municipio frente a la cobertura predial del IGAC del municipio de La Primavera, Vichada. Agosto de 2023. | | | |

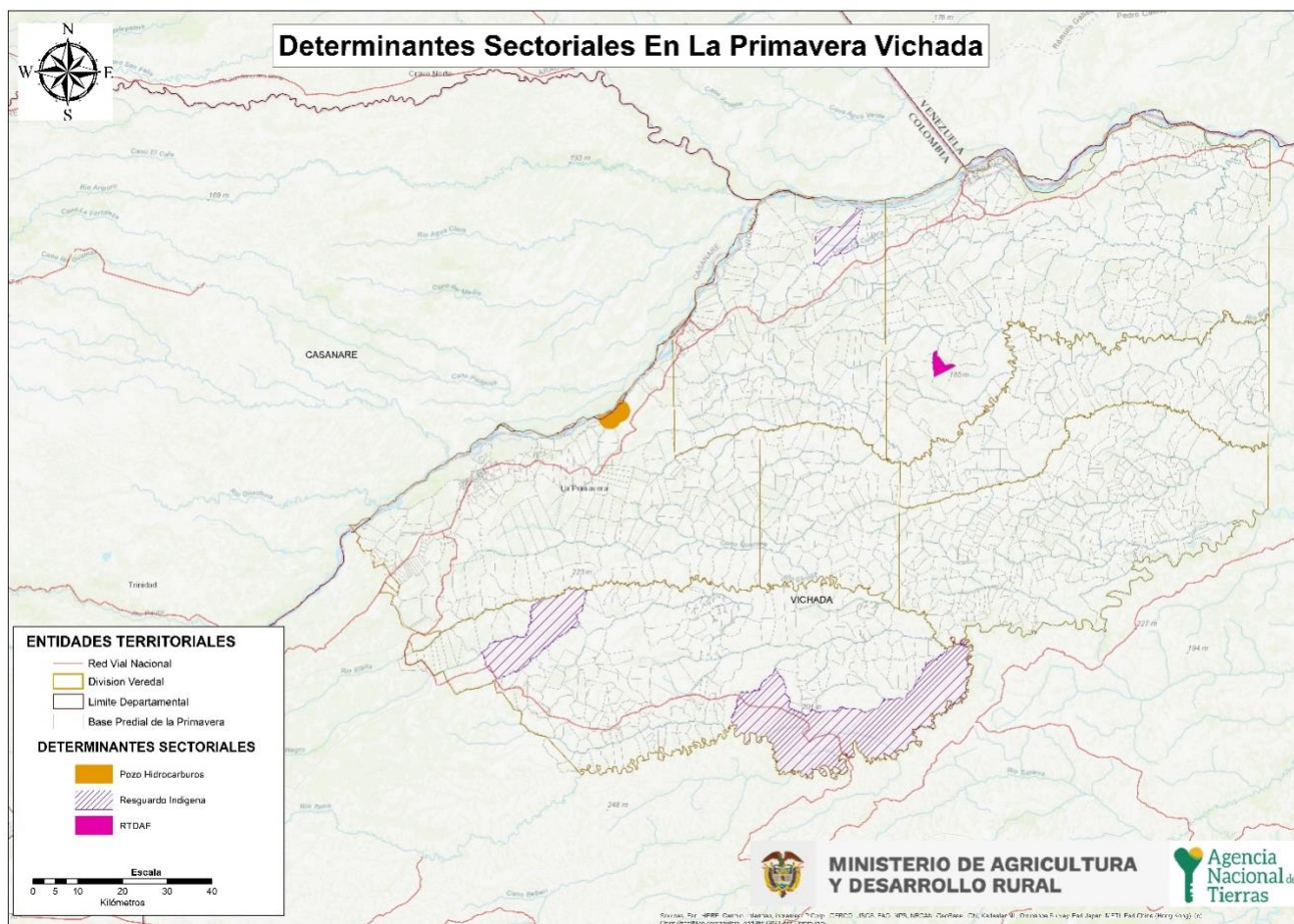
¹⁰ Para el caso de las Boca Minas en producción, la Agencia Nacional de Minería indicó que la información tipo *shape* cuenta con reserva legal según la Ley 685 de 2001 y Ley 1712 de 2014. En la fase de implementación se deberá consultar con la autoridad, la información puntual que clarifique el estado de la Boca Mina.

¹¹ Es preciso considerar que los territorios colectivos étnicos constituidos o titulados representan una restricción para el procedimiento único; no obstante, estos sí pueden ser objeto de procesos de seguridad jurídica propios de la misionalidad de la Dirección de Asuntos Étnicos (DAE) y Subdirección de Asuntos Étnicos (SDAE). Cualquier intervención en territorios formalizados debe contar con la coordinación y consenso con la DAE y la SDAE. Véase sección 8.


¹² Además de la etapa administrativa, inscripción del territorio en el RTDAF (Registro de Tierras Despojadas y Abandonadas Forzosamente), demanda y sentencia, los Decretos Ley 4633 de 2011 y 4635 de 2011 incluyen el procedimiento asociado a la restitución de derechos territoriales étnicos que son las medidas cautelares, las cuales son otorgadas por un juez y pueden interponerse sin que exista inscripción en el RTDAF. Agregar si se dispone con información.

| | | | | |
|--|------------------|--|----------------|-------------|
|  | FORMA | PLAN DE ORDENAMIENTO SOCIAL DE LA PROPIEDAD RURAL | CÓDIGO | POSPR-F-003 |
| | ACTIVIDAD | FORMULACIÓN DE PLANES DE ORDENAMIENTO SOCIAL DE LA PROPIEDAD RURAL | VERSIÓN | 5 |
| | PROCESO | PLANIIFICACIÓN DEL ORDENAMIENTO SOCIAL DE LA PROPIEDAD RURAL | FECHA | 09/06/2021 |

Mapa 3. Determinantes sectoriales presentes en el municipio de La Primavera



FUENTE: elaboración propia. A partir del cruce de información geográfica de los determinantes del OSPR presentes en el municipio frente a la cobertura predial del IGAC del municipio de La Primavera, Vichada. Agosto de 2023.


| | | | | |
|---|------------------|--|----------------|-------------|
|  | FORMA | PLAN DE ORDENAMIENTO SOCIAL DE LA PROPIEDAD RURAL | CÓDIGO | POSPR-F-003 |
| | ACTIVIDAD | FORMULACIÓN DE PLANES DE ORDENAMIENTO SOCIAL DE LA PROPIEDAD RURAL | VERSIÓN | 5 |
| | PROCESO | PLANIIFICACIÓN DEL ORDENAMIENTO SOCIAL DE LA PROPIEDAD RURAL | FECHA | 09/06/2021 |

3.1.1. Determinantes de riesgo

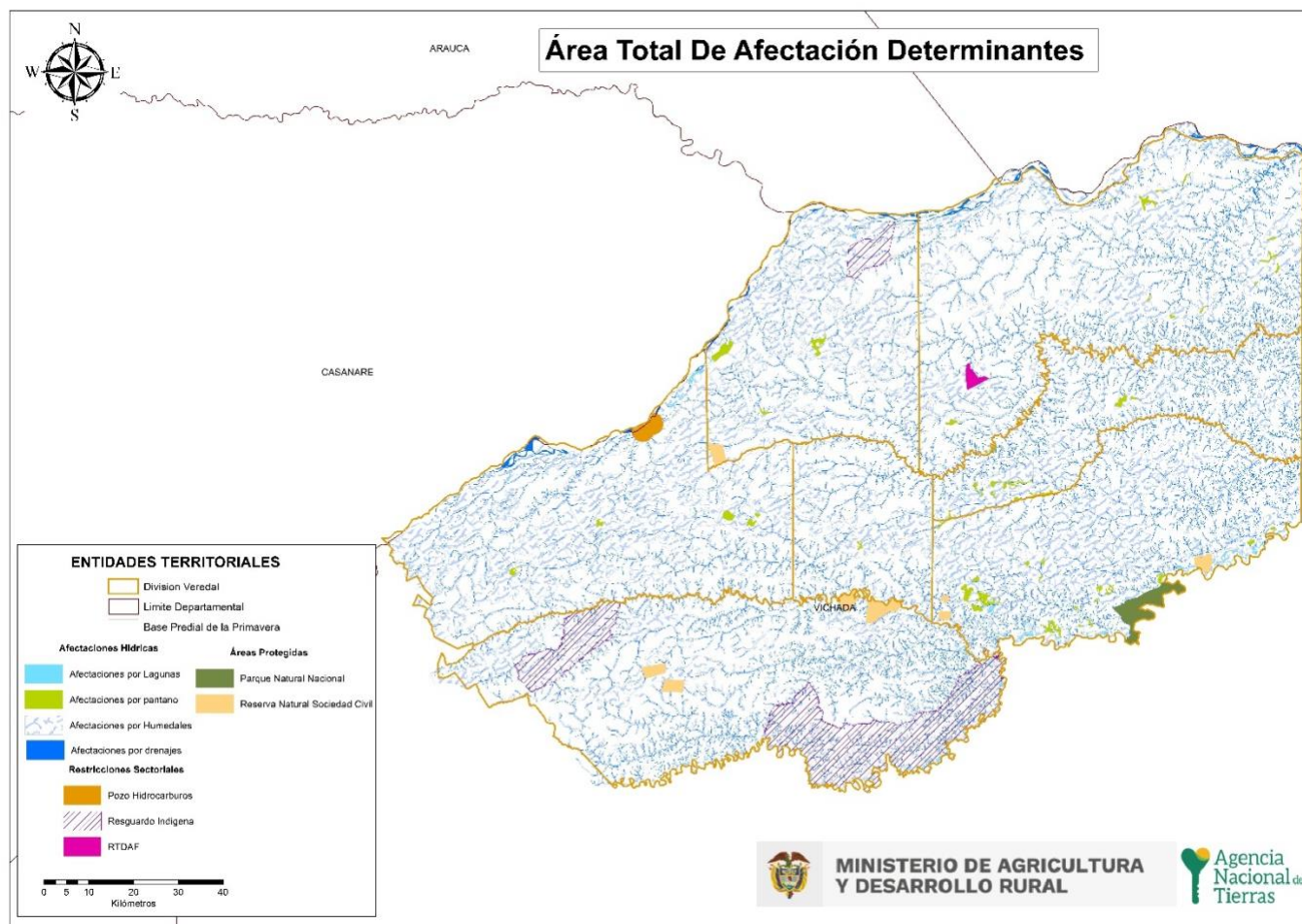
Considerando que no se cuenta con cartografía digitalizada que permita identificar espacialmente los puntos clave en la prestación de servicios públicos y la prevención de amenazas y riesgos mitigables y no mitigables, el presente aparte se desarrolló de acuerdo con el Plan Municipal de Gestión del Riesgo de Desastres del municipio, encontrando que los principales riesgos asociados a las características geográficas y ambientales presentes en el territorio serían, principalmente, los siguientes:

- Escenarios de nesgo asociados con fenómenos de origen hidro-meteorológico:
 - a) Inundación de las vegas del río Meta
 - b) Vendavales
 - c) Tormentas eléctricas
 - d) Sequía (Fenómeno de "El Niño")
 - e) Fenómeno de La Niña
- Riesgo asociado con la actividad agropecuaria:
 -) Incendios de sabana
 - b) Derrame de sustancias tóxica


Los demás riesgos identificados en el municipio se corresponden, principalmente con acciones propias del accionar poblacional. (Alcaldía de La Primavera, 2015, p. 10). Por lo anterior, es posible concluir que, aunque el plan municipal de gestión de riesgo de desastres del municipio nos informa sobre los principales riesgos del municipio antes referidos, no es posible determinar la cantidad de predios y área cobijada por este determinante, por cuanto no se aportó la cartografía digitalizada del EOT.

| | | | | |
|--|------------------|--|----------------|-------------|
|  | FORMA | PLAN DE ORDENAMIENTO SOCIAL DE LA PROPIEDAD RURAL | CÓDIGO | POSPR-F-003 |
| | ACTIVIDAD | FORMULACIÓN DE PLANES DE ORDENAMIENTO SOCIAL DE LA PROPIEDAD RURAL | VERSIÓN | 5 |
| | PROCESO | PLANIIFICACIÓN DEL ORDENAMIENTO SOCIAL DE LA PROPIEDAD RURAL | FECHA | 09/06/2021 |

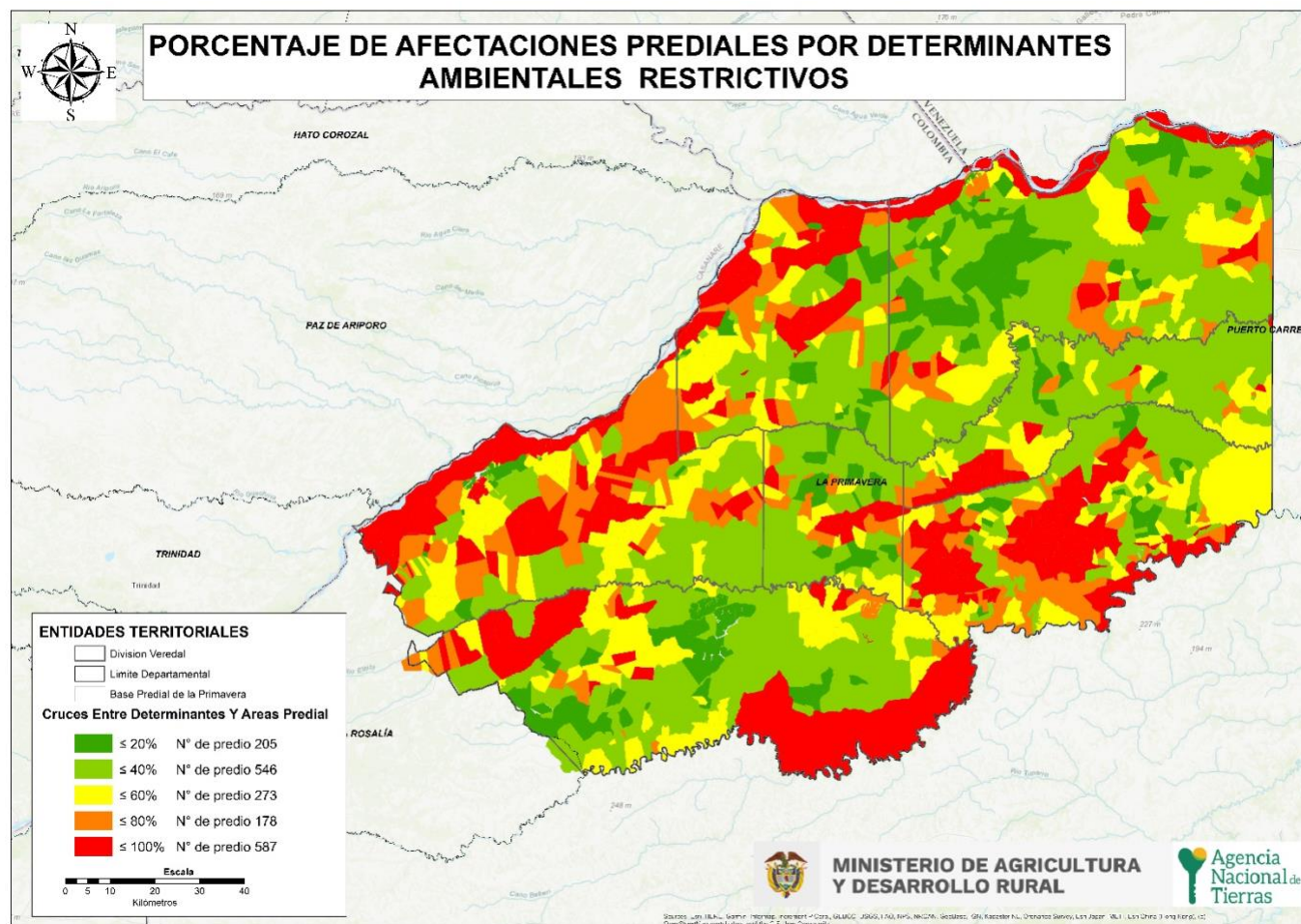
Mapa 4. Área total de afectación determinantes al OSPR presentes en La Primavera




FUENTE: elaboración propia. A partir del cruce de información geográfica de los determinantes del OSPR presentes en el municipio frente a la cobertura predial del IGAC del municipio de La Primavera, Vichada. Agosto de 2023.

| | | | | |
|--|------------------|--|----------------|-------------|
|  | FORMA | PLAN DE ORDENAMIENTO SOCIAL DE LA PROPIEDAD RURAL | CÓDIGO | POSPR-F-003 |
| | ACTIVIDAD | FORMULACIÓN DE PLANES DE ORDENAMIENTO SOCIAL DE LA PROPIEDAD RURAL | VERSIÓN | 5 |
| | PROCESO | PLANIIFICACIÓN DEL ORDENAMIENTO SOCIAL DE LA PROPIEDAD RURAL | FECHA | 09/06/2021 |

Mapa 5. Porcentaje de afectación predial por determinantes restrictivos en La Primavera



FUENTE: elaboración propia. A partir del cruce de información geográfica de los determinantes del OSPR presentes en el municipio frente a la cobertura predial del IGAC del municipio de La Primavera, Vichada. Agosto de 2023.

| | | | | |
|---|------------------|--|----------------|-------------|
|  | FORMA | PLAN DE ORDENAMIENTO SOCIAL DE LA PROPIEDAD RURAL | CÓDIGO | POSPR-F-003 |
| | ACTIVIDAD | FORMULACIÓN DE PLANES DE ORDENAMIENTO SOCIAL DE LA PROPIEDAD RURAL | VERSIÓN | 5 |
| | PROCESO | PLANIIFICACIÓN DEL ORDENAMIENTO SOCIAL DE LA PROPIEDAD RURAL | FECHA | 09/06/2021 |


| TABLA 6. RANGO PORCENTAJE DE AFECTACIÓN DETERMINANTES RESTRICTIVOS | |
|--|------------------|
| RANGO | CANTIDAD PREDIOS |
| 1% - 20% | 205 |
| 21% - 40% | 548 |
| 41% - 60% | 273 |
| 61% - 80% | 178 |
| 81% - 100% | 587 |
| Fuente: elaboración propia. Agosto de 2023. | |

3.2. Condicionantes al OSPR

En cuanto a las condicionantes estas se constituyen como circunstancias normativas que supeditan la formalización y el acceso a tierras (afectan el uso mas no la propiedad), por lo que deberán ser tenidas en cuenta para adelantar procesos misionales. Para avanzar en procesos relacionados con acceso a tierras y seguridad jurídica de pueblos y comunidades étnicas, deben considerarse las directrices sobre la posibilidad de constitución de resguardos indígenas en áreas del Sistema Nacional de Parques Nacionales y titulación colectiva de tierras de las comunidades negras en Zonas de Reserva Forestal de Ley 2 de 1959, entre otras. Sin embargo, se deberá realizar el análisis de las figuras ambientales que presenten Zonificación de manejo y Plan de Manejo Ambiental, en las cuales se restrinja, condicione o proceda la misionalidad de las Subdirecciones de Seguridad Jurica, Administración de Tierras, Acceso a Tierras en Zonas Focalizadas, Procesos Agrarios, Demanda y descongestión y Subdirección de Asuntos Étnicos.

| TABLA 7. CONDICIONANTES AMBIENTALES, DE RIESGO Y SECTORIAL | | | |
|--|------------------------------------|--|--|
| CONDICIONANTES AMBIENTALES | ÁREA COBIJADA POR EL CONDICIONANTE | CANTIDAD DE PREDIOS COBIJADOS TOTAL O PARCIALMENTE | PORCENTAJE FRENTE AL PRELIMINAR DE PREDIOS |
| Bosque no Bosque (2010) | 155.078 ha +571.473 m2 | 1358 | 64,23% |
| Distrito regional de manejo integrado | 1.6841ha + 096.294 m2 | 50 | 2,3% |
| Humedal RAMSAR | 434.466 ha +329.529 m2 | 350 | 16,55% |
| CONDICIONANTES SECTORIALES | ÁREA COBIJADA POR EL CONDICIONANTE | CANTIDAD DE PREDIOS COBIJADOS TOTAL O PARCIALMENTE | PORCENTAJE FRENTE AL PRELIMINAR DE PREDIO |
| Área proyecto licenciado | 25.963 ha + 43.659 m2 | 40 | 1,89% |
| Mapa de tierras hidrocarburo | 35.956 ha + 747.896 m2 | 63 | 2,98% |




| | | | | |
|---|------------------|--|----------------|-------------|
|  | FORMA | PLAN DE ORDENAMIENTO SOCIAL DE LA PROPIEDAD RURAL | CÓDIGO | POSPR-F-003 |
| | ACTIVIDAD | FORMULACIÓN DE PLANES DE ORDENAMIENTO SOCIAL DE LA PROPIEDAD RURAL | VERSIÓN | 5 |
| | PROCESO | PLANIIFICACIÓN DEL ORDENAMIENTO SOCIAL DE LA PROPIEDAD RURAL | FECHA | 09/06/2021 |

| | | | |
|---|---|---|--|
| Titulo Minero Vigente | 356 ha+306.004m2 | 4 | 0,18% |
| Zona minera especial | 1.831.616 ha + 968.715 m2 | 1854 | 100% |
| Evento mina antipersonal ¹³ | - | 2 | 0,09% |
| RTDAF (Solicitud) ¹⁴ | -- | 50 | 2,36% |
| CONDICIONANTES DE RIESGO | ÁREA COBIJADA POR EL CONDICIONANTE | CANTIDAD DE PREDIOS COBIJADOS TOTAL O PARCIALMENTE | PORCENTAJE FRENTE AL PRELIMINAR DE PREDIO |
| Zona susceptible de inundación | 91.605 ha +047.426 m2 | 672 | 31,78% |
| Zonificación suelo de erosión | 108 ha + 16.197 m2 | 2 | 0,09% |
| ASUNTOS ÉTNICOS | ÁREA COBIJADA POR EL CONDICIONANTE | CANTIDAD DE PREDIOS COBIJADOS TOTAL O PARCIALMENTE | PORCENTAJE FRENTE AL PRELIMINAR DE PREDIO |
| Procedimientos de acceso a la tierra | | | |
| Constitución de resguardos indígenas | 100.935 ha | | |
| Trámite de compra de predios | 61.540,10 ha | | |
| Seguridad jurídica | | | |
| Solicitudes de medidas de protección de territorios ancestrales y/o tradicionales de pueblos indígenas bajo Decreto 2333 de 2014 | 18.003 ha | | |
| Proceso agrario de delimitación y alinderamiento | 19.120 ha | 1 | |
| TOTAL PREDIOS AFECTADOS | 2.568.672ha + 449.085 m2 | 2107 | 99,66% |
| FUENTE: elaboración propia. A partir del cruce de información geográfica de los determinantes del OSPR presentes en el municipio frente a la cobertura predial del IGAC del municipio de La Primavera, Vichada (2023). | | | |

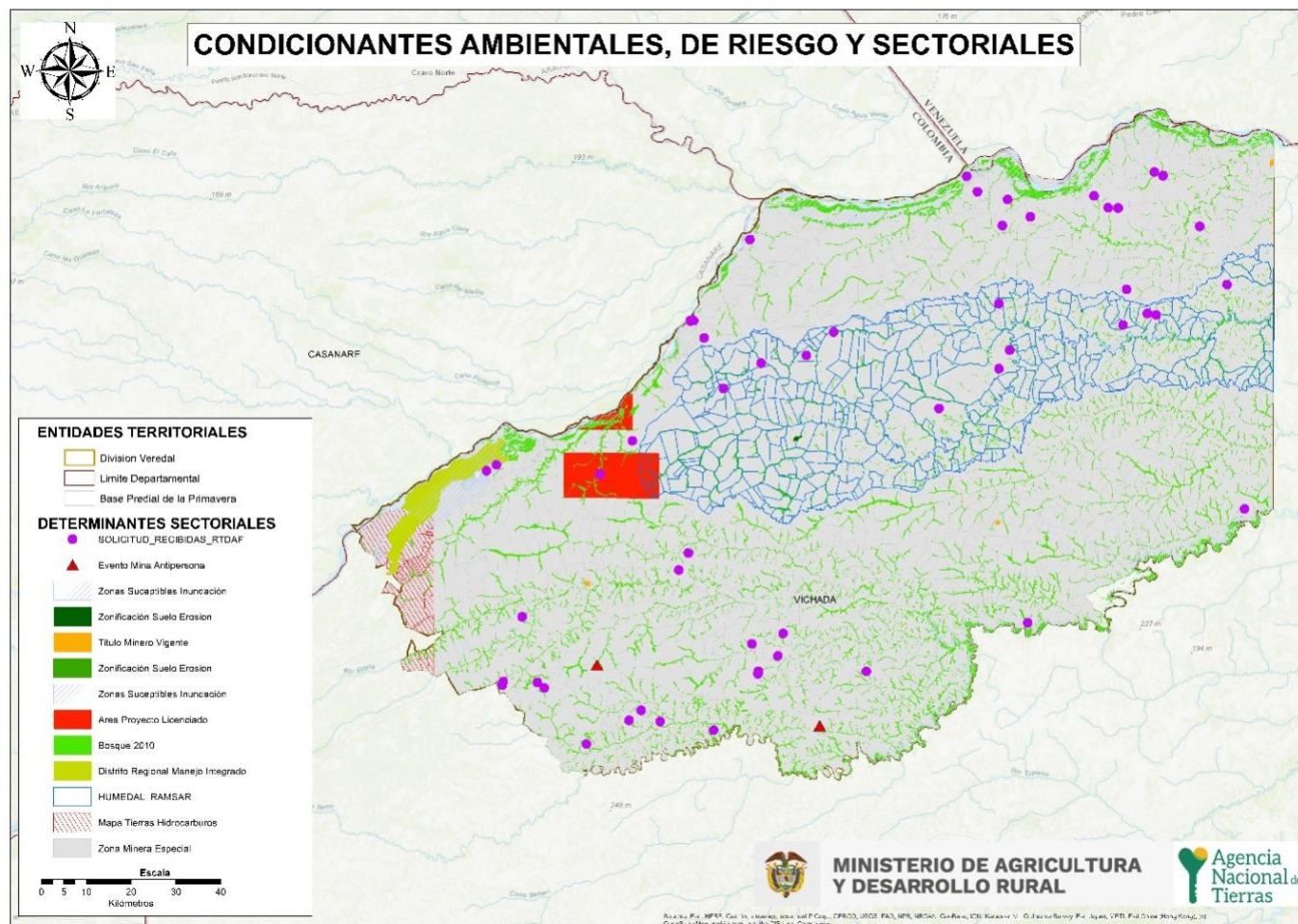
¹³ Sobre la información de evento de mina antipersonal la información es tipo punto por lo cual no es posible hacer cálculos de área. La información sobre esta categoría se amplía en el apartado 11.

¹⁴ Si se cuenta con procesos de restitución de derechos territoriales de comunidades étnicas desarrollar, de acuerdo con cómo se disponga el dato, sea geográfico, alfanumérico y/o documental.




| | | | | |
|--|------------------|--|----------------|-------------|
|  | FORMA | PLAN DE ORDENAMIENTO SOCIAL DE LA PROPIEDAD RURAL | CÓDIGO | POSPR-F-003 |
| | ACTIVIDAD | FORMULACIÓN DE PLANES DE ORDENAMIENTO SOCIAL DE LA PROPIEDAD RURAL | VERSIÓN | 5 |
| | PROCESO | PLANIIFICACIÓN DEL ORDENAMIENTO SOCIAL DE LA PROPIEDAD RURAL | FECHA | 09/06/2021 |

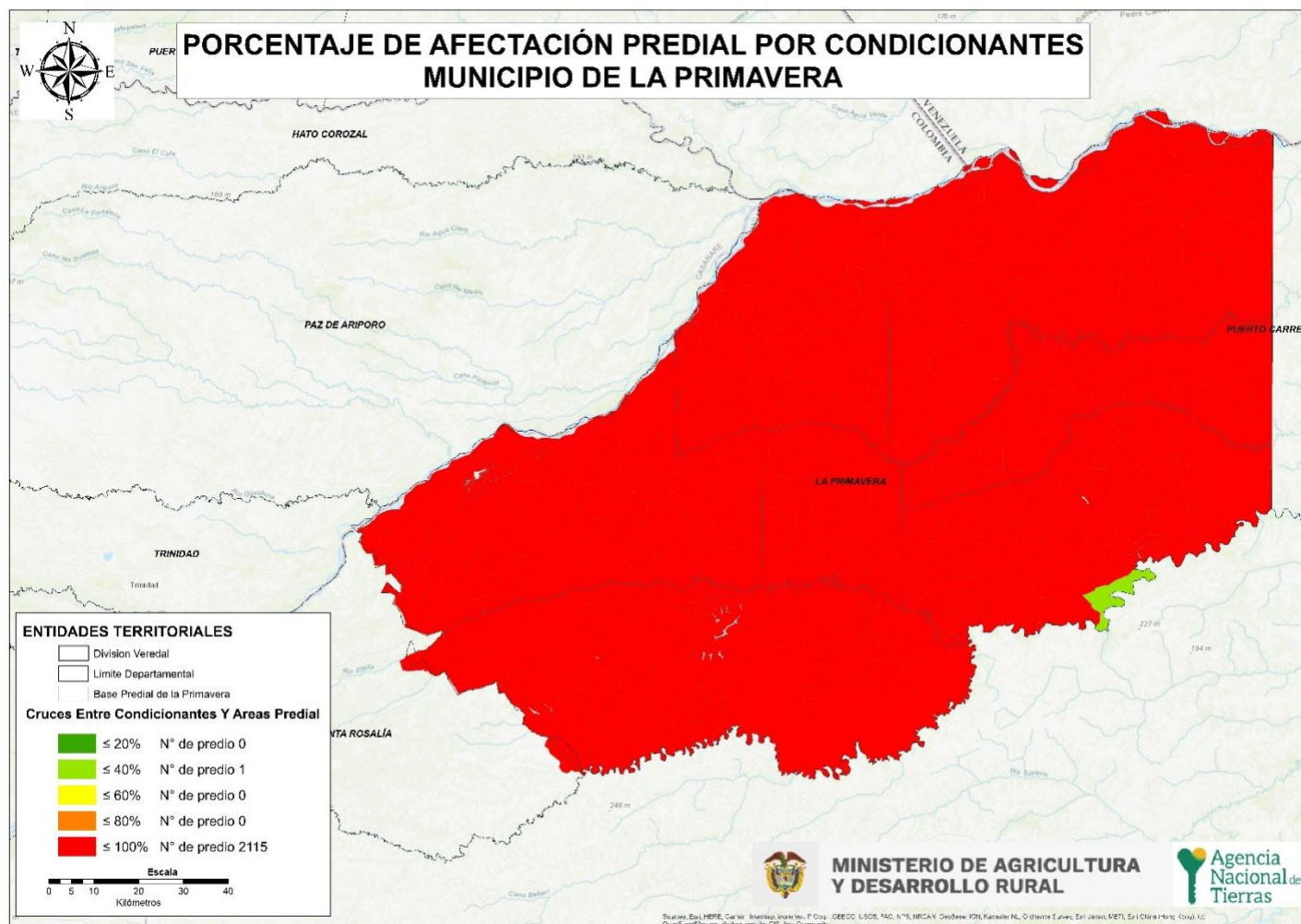
Mapa 6. Condicionantes ambientales del OSPR municipio de La Primavera




FUENTE: elaboración propia. A partir del cruce de información geográfica de los determinantes del OSPR presentes en el municipio frente a la cobertura predial del IGAC del municipio de La Primavera, Vichada. Agosto de 2023.

| | | | | |
|--|------------------|--|----------------|-------------|
|  | FORMA | PLAN DE ORDENAMIENTO SOCIAL DE LA PROPIEDAD RURAL | CÓDIGO | POSPR-F-003 |
| | ACTIVIDAD | FORMULACIÓN DE PLANES DE ORDENAMIENTO SOCIAL DE LA PROPIEDAD RURAL | VERSIÓN | 5 |
| | PROCESO | PLANIIFICACIÓN DEL ORDENAMIENTO SOCIAL DE LA PROPIEDAD RURAL | FECHA | 09/06/2021 |

Mapa 7. Porcentaje de afectación predial por condicionantes al OSPR en La Primavera



FUENTE: elaboración propia. A partir del cruce de información geográfica de los determinantes del OSPR presentes en el municipio frente a la cobertura predial del IGAC del municipio de La Primavera, Vichada. Agosto de 2023.

| | | | | |
|---|------------------|--|----------------|-------------|
|  | FORMA | PLAN DE ORDENAMIENTO SOCIAL DE LA PROPIEDAD RURAL | CÓDIGO | POSPR-F-003 |
| | ACTIVIDAD | FORMULACIÓN DE PLANES DE ORDENAMIENTO SOCIAL DE LA PROPIEDAD RURAL | VERSIÓN | 5 |
| | PROCESO | PLANIIFICACIÓN DEL ORDENAMIENTO SOCIAL DE LA PROPIEDAD RURAL | FECHA | 09/06/2021 |

A partir de la información precedente, se realiza una clasificación de los predios a partir de su porcentaje de afectación por determinantes condicionantes. La afectación de los predios por condicionantes al OSPR en porcentaje se encuentra distribuido de la siguiente forma en el municipio de La Primavera¹⁵: se tiene un aproximado de 1 predio tiene una afectación de entre el 21% y el 40%; y finalmente, 2.115 predios están afectados por condicionantes que abarcan entre el 81% y el 100% del total del área de los predios.

De la información recabada se puede inferir que el mayor condicionante corresponde al área de humedal RAMSAR, los proyectos mineros licenciados, así como por alrededor de 50 predios que se encuentran en el RTDAF. Pese a lo anterior, la zona es viable para implementar las rutas misionales de acceso Acceso a Tierras y Formalización a cargo de la Agencia. Es necesario que al momento de la implementación se gestione el acceso a información actualizada por parte de la autoridad competente con el fin de que se establezca el estado actual de los predios que son cobijados por los condicionantes.

4. INFORMACIÓN LIMÍTROFE

En este apartado i) se identifican posibles conflictos limítrofes que puede presentar el municipio de La Primavera en relación con sus vecinos colindantes, y ii) se analiza la capa predial para determinar aquellos predios que se encuentran por fuera del límite municipal, así como posibles vacíos de información que requerirán una posterior verificación de la pertenencia o no al municipio focalizado. La Subdirección de Geografía y Cartografía del IGAC proporcionó los diagnósticos de límites territoriales¹⁶ para el municipio de La Primavera en donde se pudo evidenciar el estado actual de los límites territoriales de los 6 municipios colindantes, los resultados de los conflictos limítrofes se muestran a continuación:

¹⁵ Para el ejercicio de conteo de los predios afectados por condicionantes se excluyeron aquellos que hacen parte de los centros poblados.

¹⁶ Informe técnico que emite el Grupo Interno de Trabajo Fronteras y Límites de Entidades Territoriales, Subdirección de Geografía y Cartografía. Instituto Geográfico Agustín Codazzi (IGAC).





| | | | | |
|---|------------------|--|----------------|-------------|
|  | FORMA | PLAN DE ORDENAMIENTO SOCIAL DE LA PROPIEDAD RURAL | CÓDIGO | POSPR-F-003 |
| | ACTIVIDAD | FORMULACIÓN DE PLANES DE ORDENAMIENTO SOCIAL DE LA PROPIEDAD RURAL | VERSIÓN | 5 |
| | PROCESO | PLANIIFICACIÓN DEL ORDENAMIENTO SOCIAL DE LA PROPIEDAD RURAL | FECHA | 09/06/2021 |

TABLA 8. IDENTIFICACIÓN DE CONFLICTOS LÍMITROFES ¹⁷

| ID | NOMBRE LÍNEA DE FRONTERA | PRESENTA PROBLEMA DE LÍMITE | | EN PROCESO DE DESLINDE | | OBSERVACIONES RESPECTO DEL PROBLEMA DE LÍMITE |
|----|-------------------------------|-----------------------------|----|------------------------|----|--|
| | | SI | NO | SI | NO | |
| 1 | LA PRIMAVERA – PAZ DE ARIPORO | | X | | X | El límite actual entre La Primavera y Paz De Ariporo se encuentra regido mediante la Ley No. 19 de 28 de noviembre de 1973 “Por la cual se crea la Intendencia de Casanare”. la cual, se encuentra acorde con el trazado de la línea limítrofe vigente entre las dos Entidades Territoriales en estudio. El análisis de las capas catastrales de los predios rurales entre los municipios de La primavera y Paz De Ariporo evidencian traslapes entre los límites municipales establecidos por el IGAC y vacíos catastrales cercanos a la ronda hídrica del Río Meta- |
| 2 | LA PRIMAVERA – PUERTO CARREÑO | | X | | X | El límite actual entre La Primavera y Puerto Carreño está regido por la Ordenanza No. 21 del 30 de noviembre de 2019, “por medio de la cual se modifican las Ordenanza 001 del 20 de enero de 1992; la 011 de enero de 1992, la 003 de octubre de 1992: la 019 del 26 de noviembre de 1993, y la 035 del 27 de noviembre de 2014 y se unifican criterios y frente la división político – administrativa del departamento del Vichada”, del artículo segundo El municipio de La Primavera, la cual, se encuentra acorde con el trazado de la línea limítrofe vigente en la información cartográfica consultada a escala 1:100 000 . |
| 3 | LA PRIMAVERA – CUMARIBO | | X | | X | La línea limítrofe de los municipios de Cumaribo y La Primavera se encuentra regido acorde a la Ordenanza No. 021 del 30 de noviembre de 2019. |

¹⁷ Cuando haya dudas o disputas respecto de los límites entre municipios, la Ley 136 de 1994 establece en su artículo 14 que, para la modificación o precisión de límites entre municipios de un mismo departamento, deben ser las Asambleas Departamentales, mediante ordenanza, las llamadas a realizar dicho proceso. Este procedimiento incluye la convocatoria a una consulta popular por parte del Gobernador y la realización de un estudio técnico e histórico sobre la zona que se encuentra en conflicto de delimitación, por parte de la Oficina de Planeación de la Gobernación correspondiente. Una vez surtidos todos los requisitos se expedirá la ordenanza requerida. Dicha ordenanza se comunica al IGAC que, en virtud de las funciones establecidas en el numeral 1, del artículo 6 del Decreto 2113 de 1992, procederá a la realización del proceso de amojonamiento y deslinde del límite municipal con sus colindantes. Resulta pertinente tener en cuenta el Parágrafo 2 del artículo 9 de la Ley 1447 de 2011 que indica que el IGAC tiene la posibilidad de establecer un límite provisional entre las zonas en disputa, con base en los documentos históricos y catastrales que posea el Instituto mientras se surten los trámites establecidos para las otras entidades involucradas. (Congreso Nacional de la República de Colombia, 2011)




| | | | | |
|---|------------------|--|----------------|-------------|
|  | FORMA | PLAN DE ORDENAMIENTO SOCIAL DE LA PROPIEDAD RURAL | CÓDIGO | POSPR-F-003 |
| | ACTIVIDAD | FORMULACIÓN DE PLANES DE ORDENAMIENTO SOCIAL DE LA PROPIEDAD RURAL | VERSIÓN | 5 |
| | PROCESO | PLANIIFICACIÓN DEL ORDENAMIENTO SOCIAL DE LA PROPIEDAD RURAL | FECHA | 09/06/2021 |

| | | | | | | |
|---|---------------------------------|---|---|--|---|---|
| 4 | LA PRIMAVERA – SANTA ROSALÍA | X | | | X | Se identifica que la línea limítrofe entre los municipios de La Primavera y Santa Rosalía está definida por la Ordenanza No. 021 del 30 de noviembre de 2019, la cual no coincide en su totalidad con la línea del trazado. En términos generales se identifica que el límite trazado no representa las líneas rectas descritas en la ordenanza, sino que sigue objetos geográficos, en su mayoría drenajes sencillos sin identificación y en su gran mayoría tampoco se intercepta fielmente con los puntos con coordenadas geográficas señalados en el acto administrativo; por otra parte, se evidencia también una tendencia en la cual los puntos de coordenadas geográficas contenidos en la ordenanza coinciden más con los trazados de las hojas cartográficas a escala 1:25.000, tanto nuevas como antiguas y el trazado actual del límite concuerda en su mayoría con los objetos geográficos representados en las planchas a escala 1:100.000 del año 2015. Finalmente, se observa que el límite catastral NO coincide con el límite geográfico. Las dos autoridades municipales crearon una mesa conjunta para establecer, mediante sus respectivos Acuerdos Municipales, los límites para ambos entes. |
| 5 | LA PRIMAVERA - CRAVO NORTE | | X | | X | Se identifica que el límite vigente, trazado en la información cartográfica coincide con lo descrito en el Decreto No. 677 del 13 de abril de 1987. Aunque se evidencia una inconsistencia en la redacción del decreto. |
| 6 | LA PRIMAVERA - TRINIDAD | | X | | X | La línea limítrofe entre los municipios de La Primavera del departamento del Vichada y Trinidad del departamento de Casanare se encuentra regida mediante la Ley No. 19 de 28 de noviembre de 1973 “Por la cual se crea la Intendencia de Casanare”. Del proceso de revisión de esta normatividad con el trazado de línea limítrofe y los insumos cartográficos; se observa que la línea limítrofe se encuentra trazada por el cauce del río Meta en las hojas cartográficas 196IVB y 196IVD de los años 2015, 1983 y 1967, coincidiendo con lo definido en la Ley. Así mismo, se evidencia que las capas catastrales de las dos entidades territoriales se encuentran acorde respecto al trazado de la línea limítrofe vigente. |

FUENTE: elaboración propia. A partir de los diagnósticos de límite entre los municipios de La Primavera – Paz de Ariporo (Casanare), La Primavera – Puerto Carreño, La Primavera – Cumaribo, La Primavera – Santa Rosalía, La Primavera - Cravo Norte (Arauca), La Primavera - Trinidad. Obtenidos mediante descarga del portal de datos abiertos “Colombia en Mapas”. Agosto de 2023.




| | | | | |
|---|------------------|--|----------------|-------------|
|  | FORMA | PLAN DE ORDENAMIENTO SOCIAL DE LA PROPIEDAD RURAL | CÓDIGO | POSPR-F-003 |
| | ACTIVIDAD | FORMULACIÓN DE PLANES DE ORDENAMIENTO SOCIAL DE LA PROPIEDAD RURAL | VERSIÓN | 5 |
| | PROCESO | PLANIIFICACIÓN DEL ORDENAMIENTO SOCIAL DE LA PROPIEDAD RURAL | FECHA | 09/06/2021 |

Posterior al análisis comparado con los límites intermunicipales, no se observaron predios en vacíos catastrales. Es importante indicar que la tabla 9 se construyó a partir del cruce de la cartografía base de límites municipales y la cobertura predial, ambas remitidas por IGAC, lo que permitió, después de un ejercicio de comparación, identificar la existencia de 176 predios que exceden el límite municipal, cuya área excedente es de 176.946 ha. Adicionalmente, es necesario destacar que cuatro (4) predios adicionales de naturaleza pública no adjudicable, con una extensión de 3.936,5 ha ubicados sobre la riera del Río Meta o sus inmediaciones, a la altura de la vereda Nueva Antioquia (La Primavera) se encuentran fuera de los límites municipales.

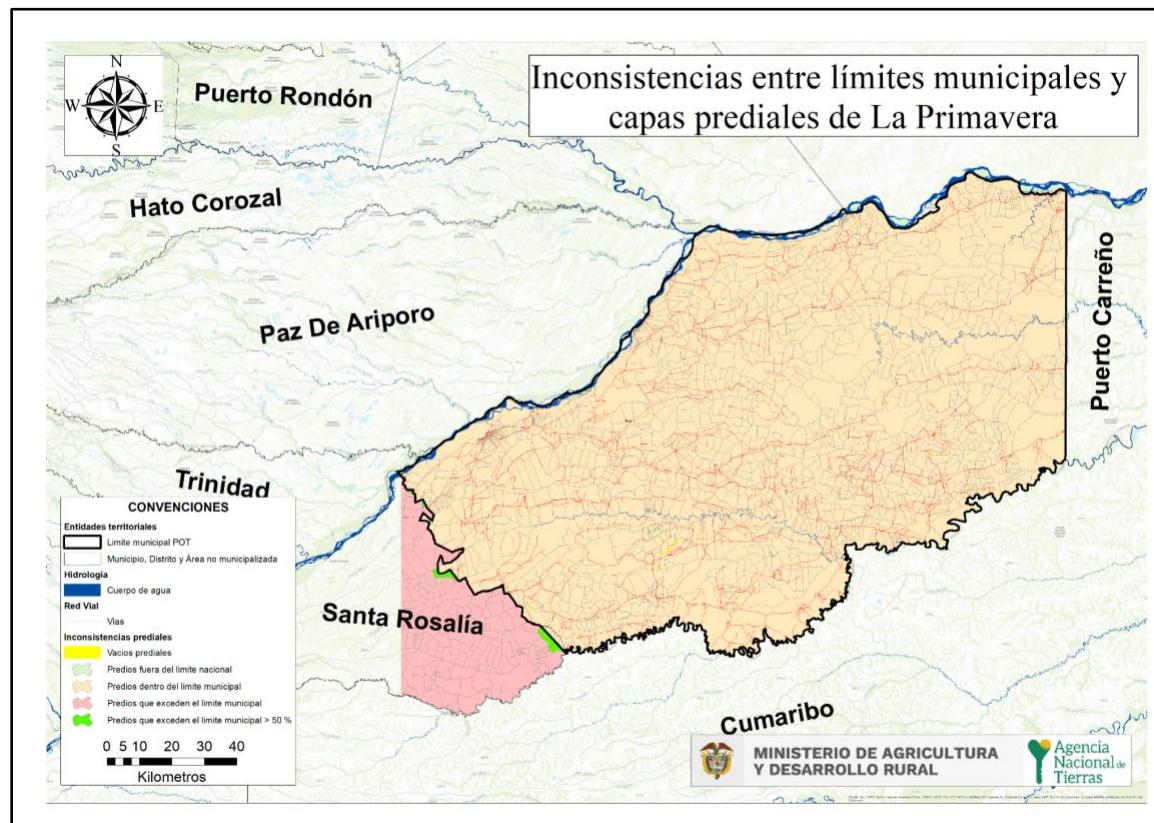
| TABLA 9. DIFERENCIA DE PREDIOS QUE EXCEDEN EL LÍMITE MUNICIPAL, RESULTADO DEL ANÁLISIS COMPARADO | | |
|--|----------------------------------|--|
| NÚMERO DE PREDIOS QUE EXCEDEN EL LÍMITE MUNICIPAL | MUNICIPIOS EN LOS QUE SE EXCEDEN | ÁREA TOTAL (HA) DE PREDIOS QUE EXCEDEN EL LÍMITE MUNICIPAL |
| 176 | Santa Rosalía | 176.946 ha |
| 0 | Cumaribo | 0 ha 0 m ² |
| 0 | Puerto Carreño | 0 ha 0 m ² |
| 4 | Cravo Norte | 56.409 ha |
| 0 | Paz de Ariporo | 0 ha 0 m ² |
| 0 | Trinidad | 0 ha 0 m ² |

FUENTE: elaboración propia. A partir de información de la base predial IGAC – límites municipales La Primavera. Agosto de 2023.


De la misma manera, se logró la identificación de predios que exceden el límite municipal en la zona de colindancia entre el municipio de La Primavera y el municipio de Santa Rosalía; es importante indicar que los límites veredales del municipio se encuentran descritos en el EOT vigente. Ahora bien, cabe resaltar que en el ejercicio de cartografía social con enfoque veredal realizado en el municipio, no se identificó algún conflicto relacionado con la situación limítrofe.

| | | | | |
|---|------------------|--|----------------|-------------|
|  | FORMA | PLAN DE ORDENAMIENTO SOCIAL DE LA PROPIEDAD RURAL | CÓDIGO | POSPR-F-003 |
| | ACTIVIDAD | FORMULACIÓN DE PLANES DE ORDENAMIENTO SOCIAL DE LA PROPIEDAD RURAL | VERSIÓN | 5 |
| | PROCESO | PLANIIFICACIÓN DEL ORDENAMIENTO SOCIAL DE LA PROPIEDAD RURAL | FECHA | 09/06/2021 |

Mapa 8. Inconsistencias entre límites municipales y capas prediales municipio de La Primavera.



FUENTE: elaboración propia. A partir de datos de la Base catastral del IGAC, 2022, Escala 1:100.000, insumos de la cartografía del IGAC, 2022, Escala 1:10.000, información descargada del portal de datos abiertos del IGAC. Agosto 2023.

| | | | | |
|---|------------------|--|----------------|-------------|
|  | FORMA | PLAN DE ORDENAMIENTO SOCIAL DE LA PROPIEDAD RURAL | CÓDIGO | POSPR-F-003 |
| | ACTIVIDAD | FORMULACIÓN DE PLANES DE ORDENAMIENTO SOCIAL DE LA PROPIEDAD RURAL | VERSIÓN | 5 |
| | PROCESO | PLANIIFICACIÓN DEL ORDENAMIENTO SOCIAL DE LA PROPIEDAD RURAL | FECHA | 09/06/2021 |

5. INFORMACIÓN INSTRUMENTO DE ORDENAMIENTO TERRITORIAL EOT

Este acápite hace referencia a la competencia de los entes territoriales para establecer regulaciones sobre el suelo de los municipios, los cuales constituyen el insumo normativo base sobre el cual la ANT establece la posibilidad de actuación en las áreas rurales de cada territorio focalizado.

Para desarrollar el presente plan, se solicitó a la Alcaldía municipal de La Primavera, a través del oficio 20232100026791 del 23 de enero de 2023, la información necesaria para la formulación del POSPR. No obstante, no se obtuvo respuesta por parte del ente municipal. En consecuencia, se recurrió a la información del EOT, la cual está oficializada y alojada en el sitio oficial de la alcaldía del municipio de La Primavera, bajo el Acuerdo 0013 de 2000, por el que se adoptó el Esquema de Ordenamiento Territorial. Este esquema fue ajustado y modificado parcialmente por los Acuerdos 008 de 2005 y 009 de 2015. Con los datos presentes en el EOT, la Agencia procedió a su espacialización.

TABLA 10. VIGENCIA Y ESTADO DE LA INFORMACIÓN DEL EOT


| | |
|--|---|
| Tipo de Plan | Esquema de Ordenamiento Territorial (EOT) |
| Acto Administrativo de Adopción | Acuerdo 0013 del año 2000 modificado parcialmente por los acuerdos 008 de 2005 y Acuerdo 009 de 2015. |
| Se encuentra en estado de revisión | Sin información |
| Etapas de la revisión | N.A |
| FUENTE: elaboración propia. A partir de información del soporte cartográfico del instrumento de ordenamiento territorial del municipio. Agosto de 2023. | |

La información presentada en la tabla siguiente, corresponde a la extraída de la Resolución 041 de 1996 expedida por el INCORA., sobre “Determinación de extensiones para UAF”, por la cual se determinan las extensiones de las unidades agrícolas familiares, por zonas relativamente homogéneas, en los municipios situados en las áreas de influencia de las respectivas gerencias regionales, se establece para el municipio de la Primavera, una ZONA RELATIVAMENTE HOMOGÉNEA No 8, con una unidad agrícola familiar comprendida dentro de los siguientes rangos:

TABLA 11. ÁREAS MÁXIMAS Y/O MÍNIMAS DE SUBDIVISIÓN RURAL DEFINIDAS POR EL EOT (ESTÁNDARES DE SUBDIVISIÓN RURAL)

| CATEGORÍA DEL SUELO RURAL | ÍNDICE MÍNIMO | ÍNDICE MÁXIMO |
|--|----------------------|----------------------|
| ZONA RELATIVAMENTE HOMOGÉNEA No. 8 SABANAS 3 - La Primavera | 956 ha | 1.294 ha |



| | | | | |
|---|------------------|--|----------------|-------------|
|  | FORMA | PLAN DE ORDENAMIENTO SOCIAL DE LA PROPIEDAD RURAL | CÓDIGO | POSPR-F-003 |
| | ACTIVIDAD | FORMULACIÓN DE PLANES DE ORDENAMIENTO SOCIAL DE LA PROPIEDAD RURAL | VERSIÓN | 5 |
| | PROCESO | PLANIIFICACIÓN DEL ORDENAMIENTO SOCIAL DE LA PROPIEDAD RURAL | FECHA | 09/06/2021 |

FUENTE: elaboración propia, A partir de información del soporte cartográfico del instrumento de ordenamiento territorial del municipio. Agosto de 2023.

Es importante mencionar que el acuerdo de adopción del EOT no señala el área de cada una de las clases del suelo delimitadas. El artículo 28 de dicho acuerdo, modificado por el artículo primero del Acuerdo 008 de 2005 establece los puntos de referencia que conforman el perímetro urbano.


Con el Acuerdo 09 de 2015 se incorporan 7 polígonos al perímetro urbano. En su artículo 2, se señalan las áreas y las coordenadas de dichos polígonos. Con relación al suelo de expansión urbana, el acuerdo de adopción del EOT delimitó tres zonas para este tipo de suelo, para las cuales se establece su delimitación en los artículos 2,3 y 4 del Acuerdo 008 de 2005 mediante puntos de referencia.

TABLA 12. CLASIFICACIÓN DEL SUELO POR EL EOT

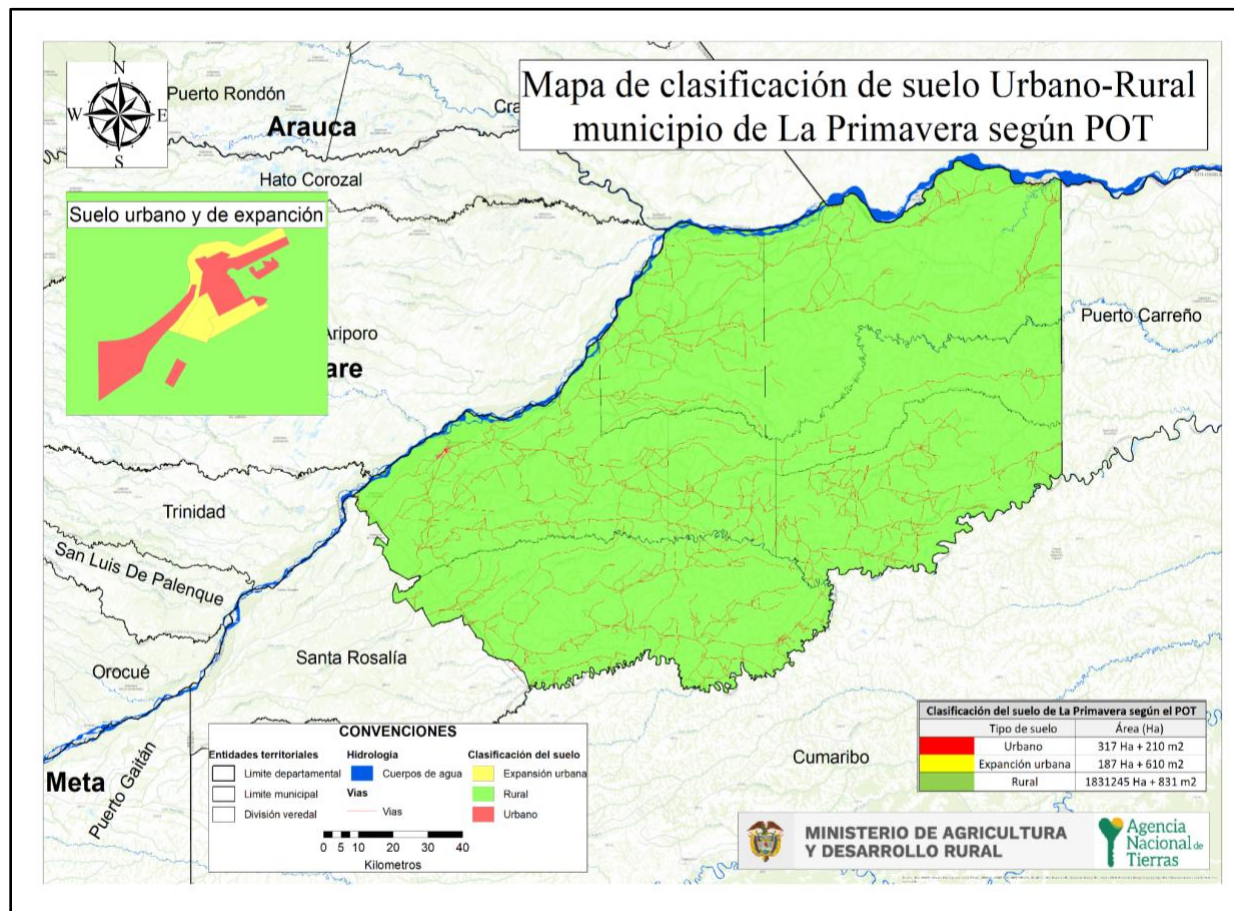
| SUELO | ÁREA SEGÚN COBERTURA GEOGRÁFICA |
|------------------------|--|
| Urbano | 317 ha + 210 m ² |
| Expansión Urbana | 187 ha + 610 m ² |
| Rural | 1'831.245 ha + 831 m ² |
| TOTAL MUNICIPAL | 1'831.749 ha + 3543 m² |

FUENTE: elaboración propia. A partir de información del Esquema de Ordenamiento Territorial del municipio de La Primavera, acuerdo N.º 013 de diciembre del 2000. Julio de 2023.




| | | | | |
|---|------------------|--|----------------|-------------|
|  | FORMA | PLAN DE ORDENAMIENTO SOCIAL DE LA PROPIEDAD RURAL | CÓDIGO | POSPR-F-003 |
| | ACTIVIDAD | FORMULACIÓN DE PLANES DE ORDENAMIENTO SOCIAL DE LA PROPIEDAD RURAL | VERSIÓN | 5 |
| | PROCESO | PLANIIFICACIÓN DEL ORDENAMIENTO SOCIAL DE LA PROPIEDAD RURAL | FECHA | 09/06/2021 |

Mapa 9. Clasificación del suelo urbano – rural de La Primavera



FUENTE: elaboración propia. A partir de información del soporte cartográfico del instrumento de ordenamiento territorial del municipio de La Primavera, acuerdo N.º Acuerdo 0013 del año 2000.

Julio de 2023.

| | | | | |
|---|------------------|--|----------------|-------------|
|  | FORMA | PLAN DE ORDENAMIENTO SOCIAL DE LA PROPIEDAD RURAL | CÓDIGO | POSPR-F-003 |
| | ACTIVIDAD | FORMULACIÓN DE PLANES DE ORDENAMIENTO SOCIAL DE LA PROPIEDAD RURAL | VERSIÓN | 5 |
| | PROCESO | PLANIIFICACIÓN DEL ORDENAMIENTO SOCIAL DE LA PROPIEDAD RURAL | FECHA | 09/06/2021 |

Dado que el EOT fue adoptado antes de la fecha de la expedición del Decreto 3600 de 2007, la categorización del suelo rural que se hace en instrumento no corresponde con lo establecido en dicho decreto. Hecha esta salvedad, a continuación, se evidencian las categorías que el EOT determinó para este tipo de suelo:

| CLASIFICACIÓN | CATEGORÍA | EXTENSIÓN EOT (HA) | EXTENSIÓN COBERTURA GEOGRÁFICA (HA) | PORCENTAJE COBERTURA GEOGRÁFICA |
|--------------------------------|--|--------------------|-------------------------------------|---------------------------------|
| Protección | Protección y Conservación | - | 227146 ha + 8380 m2 | 12.4 % |
| | Protectoras productoras | - | - | - |
| Desarrollo Agropecuario | Desarrollo agropecuario extensivo | - | - | - |
| | Desarrollo agropecuario semi intensivo | - | - | - |
| | Desarrollo forestal | - | - | - |
| Desarrollo minero | Explotación minera | - | - | - |
| TOTAL RURAL | | - | 1'831.245 ha + 831 m2 | 100 % |


FUENTE: elaboración propia. A partir de información del instrumento de ordenamiento territorial del municipio de La Primavera. Julio de 2023.

Los insumos allegados a la ANT proveniente de las fuentes de información oficiales no permiten establecer las extensiones de categorización de las zonas de desarrollo agropecuario y desarrollo minero establecidas en el EOT, debido a que no se cuenta con el insumo requerido para dicho procesamiento.

A continuación, se presenta el detalle de predios y áreas asociadas a las figuras de ordenamiento rural definidas en el EOT y la distribución predial de la vocación de suelo del municipio de La Primavera:

| ZONAS | PREDIOS | ÁREA (HA) |
|------------------------|---------|-----------------------|
| Agrícola | 1373 | 771.497 ha + 9.290 m2 |
| Agroforestal | 181 | 41.056 ha + 461 m2 |
| Conservación de suelos | 1266 | 205.442 ha + 2.500 m2 |
| Cuerpo de agua | 194 | 13.042 ha + 8.320 m2 |
| Forestal | 1055 | 514.755 ha + 481 m2 |
| Ganadería | 612 | 262.064 ha + 6.910 m2 |



| | | | | |
|---|------------------|--|----------------|-------------|
|  | FORMA | PLAN DE ORDENAMIENTO SOCIAL DE LA PROPIEDAD RURAL | CÓDIGO | POSPR-F-003 |
| | ACTIVIDAD | FORMULACIÓN DE PLANES DE ORDENAMIENTO SOCIAL DE LA PROPIEDAD RURAL | VERSIÓN | 5 |
| | PROCESO | PLANIIFICACIÓN DEL ORDENAMIENTO SOCIAL DE LA PROPIEDAD RURAL | FECHA | 09/06/2021 |

| | | |
|---|--------------|--------------------------------|
| TOTAL | 4.681 | 1.807.859 ha + 6.470 m2 |
| FUENTE: elaboración propia. A partir de información del instrumento de ordenamiento territorial del municipio. Agosto de 2023. | | |


Finalmente, en las áreas de protección y conservación se detallan 758 predios con un área total de 227.146 ha 8380 m².

6. DIVISIÓN POLÍTICO-ADMINISTRATIVA

De acuerdo con la información contenida en el Esquema de Ordenamiento Territorial EOT del municipio de La Primavera, se estimaron las áreas y veredas del municipio, en las cuales se evidencia la ubicación de los resguardos indígenas que se ubican en la zona, como se muestra a continuación:

| VEREDA | NOMBRE | ÁREA COBERTURA GEOGRÁFICA (Ha) | RESGUARDOS INDÍGENAS | ÁREA COBERTURA GEOGRÁFICA |
|--------|----------------------------|---------------------------------|--------------------------|--------------------------------|
| 1 | Cabecera Municipal | 313775 ha + 8483 m ² | N.E | N.E |
| 2 | Nueva Antioquia | 393549 ha + 3569 m ² | N.E | N.E |
| 3 | Matiyure | 106201 ha + 1621 m ² | Campo Alegre Y Ripialito | 6906 ha + 1590 m2 |
| 4 | Santa Cecilia | 159218 ha + 8107 m ² | N.E | N.E |
| 5 | Marandúa | 264820 ha + 6235 m ² | N.E | N.E |
| 6 | San Teodoro | 379908 ha + 7256 m ² | La Pascua | 18836 ha + 2888 m ² |
| | | | La Llanura | 66146 ha + 5075 m ² |
| 7 | Santa Bárbara de Aguaverde | 218457 ha + 3447 m ² | N.E | N.E |



| | | | | |
|---|------------------|--|----------------|-------------|
|  | FORMA | PLAN DE ORDENAMIENTO SOCIAL DE LA PROPIEDAD RURAL | CÓDIGO | POSPR-F-003 |
| | ACTIVIDAD | FORMULACIÓN DE PLANES DE ORDENAMIENTO SOCIAL DE LA PROPIEDAD RURAL | VERSIÓN | 5 |
| | PROCESO | PLANIIFICACIÓN DEL ORDENAMIENTO SOCIAL DE LA PROPIEDAD RURAL | FECHA | 09/06/2021 |

| TABLA 15. DIVISIÓN POLÍTICO-ADMINISTRATIVA DEL MUNICIPIO | | | | |
|--|--------|---------------------------------------|----------------------|--------------------------------|
| VEREDA | NOMBRE | ÁREA COBERTURA GEOGRÁFICA (Ha) | RESGUARDOS INDÍGENAS | ÁREA COBERTURA GEOGRÁFICA |
| TOTALES | | 1'835.931 ha + 8718 m ² | TOTAL | 91888 Ha + 9554 m ² |


FUENTE: elaboración propia. A partir de información del instrumento de ordenamiento territorial del municipio de La Primavera, acuerdo N.º 013 de diciembre del 2000. Julio de 2023.

Si bien el EOT vigente para el municipio, por Acuerdo 013 de 2000, delimita administrativamente el suelo rural en un corregimiento y seis (6) inspecciones, a partir del ejercicio de cartografía social se encuentra que la división territorial del municipio se ha transformado y reconfigurado en el tiempo y, a la fecha, es de conocimiento comunitario e institucional que dicha subdivisión debe actualizarse a la luz de los distintos vínculos sociales y culturales que han transformado el territorio.

Dentro de estas transformaciones, se identificaron nueve (9) veredas pertenecientes a la inspección de La Primavera, es decir, nueve (9) veredas que son periféricas o cercanas a la cabecera municipal, de las cuales ocho (8) son reconocidas. Adicionalmente, hay una conocida como Camuara, vereda que se encuentra al extremo occidental de la inspección en la zona colindante con el municipio de Santa Rosalía que no es reconocida legalmente. A lo anterior se suman un total de 14 veredas a lo largo y ancho del municipio, para un total de 24 veredas actualmente existentes. Las veredas están incluidas en la tabla que se presenta a continuación:

| TABLA 16. VEREDAS COMUNITARIAS IDENTIFICADAS EN LA CARTOGRAFÍA SOCIAL Y SU CORRESPONDENCIA CON LA DIVISIÓN ADMINISTRATIVA DEL EOT DEL AÑO 2000 | | | | | |
|--|----------------------------|----------------------------|-----|--------------------|----------------------------|
| No. | VEREDA COMUNITARIA | CORREGIMIENTO / INSPECCIÓN | No. | VEREDA COMUNITARIA | CORREGIMIENTO / INSPECCIÓN |
| 1 | Buena Vista | Marandua | 13 | La Soledad I | Santa Cecilia |
| 2 | Matiyure | Matiyure | 14 | La Soledad II | Santa Cecilia |
| 3 | Santa Bárbara de Aguaverde | Santa Bárbara de Aguaverde | 15 | La Esperanza | Cabecera Municipal |
| 4 | Nueva Antioquia | Nueva Antioquia | 16 | La Balsa | Cabecera Municipal |




| | | | | |
|---|------------------|--|----------------|-------------|
|  | FORMA | PLAN DE ORDENAMIENTO SOCIAL DE LA PROPIEDAD RURAL | CÓDIGO | POSPR-F-003 |
| | ACTIVIDAD | FORMULACIÓN DE PLANES DE ORDENAMIENTO SOCIAL DE LA PROPIEDAD RURAL | VERSIÓN | 5 |
| | PROCESO | PLANIIFICACIÓN DEL ORDENAMIENTO SOCIAL DE LA PROPIEDAD RURAL | FECHA | 09/06/2021 |

| | | | | | |
|----|----------------|-----------------|----|--------------------|--------------------|
| 5 | Unión Río Bitá | Nueva Antioquia | 17 | Aracombia | Cabecera Municipal |
| 6 | Río Bitá | Nueva Antioquia | 18 | Aguas Claras | Cabecera Municipal |
| 7 | San Teodoro | San Teodoro | 19 | Vuelta Mala | Cabecera Municipal |
| 8 | El Triunfo | San Teodoro | 20 | Llano Alto | Cabecera Municipal |
| 9 | Santa Cecilia | Santa Cecilia | 21 | El Carrao | Cabecera Municipal |
| 10 | Canta Claro I | Santa Cecilia | 22 | Puerto Esperanza | Cabecera Municipal |
| 11 | Canta Claro II | Santa Cecilia | 23 | Camuara | Cabecera Municipal |
| 12 | La Pradera | Santa Cecilia | 24 | Cabecera Municipal | Cabecera Municipal |

FUENTE: elaboración propia, A partir de la información recabada en los ejercicios de cartografía social realizada el 12 de agosto de 2023.




| | | | | |
|---|------------------|--|----------------|-------------|
|  | FORMA | PLAN DE ORDENAMIENTO SOCIAL DE LA PROPIEDAD RURAL | CÓDIGO | POSPR-F-003 |
| | ACTIVIDAD | FORMULACIÓN DE PLANES DE ORDENAMIENTO SOCIAL DE LA PROPIEDAD RURAL | VERSIÓN | 5 |
| | PROCESO | PLANIIFICACIÓN DEL ORDENAMIENTO SOCIAL DE LA PROPIEDAD RURAL | FECHA | 09/06/2021 |

Mapa 10. División político-administrativa de La Primavera según ejercicio de cartografía social municipal



FUENTE: elaboración propia. A partir de la información recabada en los ejercicios de cartografía social con enfoque veredal realizados los días 12 y 13 de agosto del 2023.

| | | | | |
|---|------------------|--|----------------|-------------|
|  | FORMA | PLAN DE ORDENAMIENTO SOCIAL DE LA PROPIEDAD RURAL | CÓDIGO | POSPR-F-003 |
| | ACTIVIDAD | FORMULACIÓN DE PLANES DE ORDENAMIENTO SOCIAL DE LA PROPIEDAD RURAL | VERSIÓN | 5 |
| | PROCESO | PLANIIFICACIÓN DEL ORDENAMIENTO SOCIAL DE LA PROPIEDAD RURAL | FECHA | 09/06/2021 |

7. INFORMACIÓN AGROLÓGICA

7.1. Caracterización de la estructura productiva del territorio rural agropecuario

Es importante para el municipio de La Primavera, realizar una caracterización productiva del territorio rural agropecuario como medio para la planificación del desarrollo agrícola y pecuario que se adapten a las condiciones agroecológicas del suelo. Así mismo, identificar las oportunidades y los desafíos para la diversificación y el crecimiento agropecuario; por medio de la toma de decisiones que conlleven a enfrentar los retos ambientales en la conservación y la adopción de prácticas que minimicen el impacto ambiental.

Impulsando un desarrollo económico, social, sostenible y beneficioso para todas las partes involucradas, con el acceso progresivo a la propiedad rural como una obligación que le asiste al Estado; como parte de la concepción de una estrategia integral entre el Ordenamiento Social de la Propiedad y el Ordenamiento Productivo ambos enmarcados en la planificación sectorial nacional agropecuaria, procurando el equilibrio entre ocupación y uso eficiente del suelo.


Lo anterior, sujeto al análisis de los factores climáticos y edáficos quienes influyen directamente en la estructura productiva del territorio rural agropecuario; desempeñándose principalmente en la determinación de los cultivos y actividades ganaderas viables en el territorio rural agropecuario del municipio La Primavera. Lo que nos lleva a realizar un análisis detallado de estos factores para la toma de decisiones y desarrollar prácticas agrícolas y ganaderas eficientes y sostenibles.

A continuación, se presenta la oferta física agrológica, seguido de uso actual de la tierra visto desde coberturas y su reflejo en las alternativas productivas el territorio y al cierre se presenta una breve caracterización de las figuras del ordenamiento social de la propiedad con finalidad agropecuaria presentes en el municipio.

7.2. Oferta agrológica del territorio¹⁸

Se analiza la incidencia de los factores climáticos y edáficos sobre el área de intervención dada la estrecha relación de estos con el rendimiento y calidad de las cosechas. Este análisis está orientado a realizar un acercamiento técnico frente


¹⁸ Se analiza la incidencia de los factores climáticos y edáficos sobre el área de intervención dada la estrecha relación de estos con el rendimiento y calidad de las cosechas. Este análisis está orientado a realizar un acercamiento técnico frente a las características agrológicas y potencial productivo de unidades sub municipales y a partir de cada una de ellas realizar inferencias de tipo productivo sobre cada predio en su interior. Partiendo de la claridad de que no toda área adjudicable desde el punto de vista jurídico-normativo resulta ser aprovechable o apta para el desarrollo de actividades agropecuarias si se analiza desde una óptica agrológica y que la finalidad general de la ANT dota a los sujetos de ordenamiento con tierras aptas para el desarrollo agropecuario (salvo algunas excepciones definidas en la norma), el presente análisis técnico, pretende aportar elementos frente a dicha premisa respecto de la situación local, a partir de las características y condiciones con las que cuenta el territorio.

| | | | | |
|---|------------------|--|----------------|-------------|
|  | FORMA | PLAN DE ORDENAMIENTO SOCIAL DE LA PROPIEDAD RURAL | CÓDIGO | POSPR-F-003 |
| | ACTIVIDAD | FORMULACIÓN DE PLANES DE ORDENAMIENTO SOCIAL DE LA PROPIEDAD RURAL | VERSIÓN | 5 |
| | PROCESO | PLANIIFICACIÓN DEL ORDENAMIENTO SOCIAL DE LA PROPIEDAD RURAL | FECHA | 09/06/2021 |

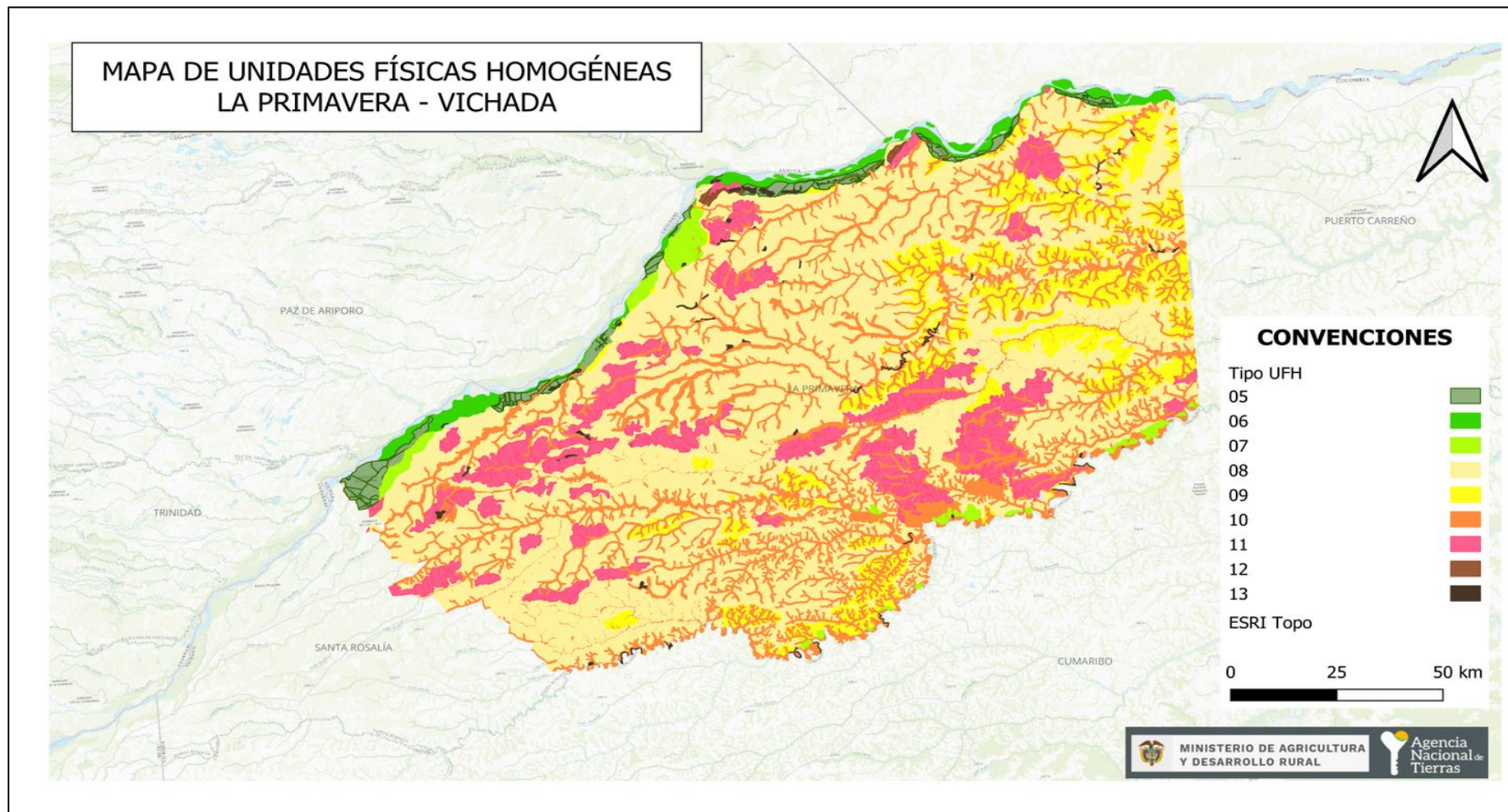
a las características agrológicas y potencial productivo de unidades sub municipales y a partir de cada una de ellas realizar inferencias de tipo productivo sobre cada predio en su interior.

Partiendo de la claridad de que no toda área adjudicable desde el punto de vista jurídico-normativo resulta ser aprovechable o apta para el desarrollo de actividades agropecuarias, si se analiza desde una óptica agrológica, y de que la finalidad general de la Agencia Nacional de Tierras (ANT) dota a los sujetos de ordenamiento con tierras aptas para el desarrollo agropecuario (salvo algunas excepciones definidas en la norma), con el presente análisis técnico se pretende aportar elementos frente a dicha premisa respecto de la situación local, a partir de las características y condiciones con las que cuenta el territorio.


La clase de unidades físicas se establecen en el orden ascendente según el valor potencial de 01 a 13, y en el municipio de La Primavera se identificaron las clases de unidad 05, 06, 07, 08, 09, 10, 11, 12, 13, más zonas definidas como cuerpos de aguas (CA), No suelo y zonas urbanizadas (ZU), distribuidas en dos mil ciento catorce cinco (2.114) predios. A nivel más detallado se hallaron 43 Unidades Físicas Homogéneas. Estas se describen a continuación a partir de criterios climáticos y edáficos, como se evidencia en el Mapa 13 (Unidades Físicas Homogéneas UFH del municipio de La Primavera) y Anexo 6 (Oferta agrológica del municipio de La Primavera, Resumen por clase UFH predios- veredas):

| | | | | |
|--|------------------|--|----------------|-------------|
|  | FORMA | PLAN DE ORDENAMIENTO SOCIAL DE LA PROPIEDAD RURAL | CÓDIGO | POSPR-F-003 |
| | ACTIVIDAD | FORMULACIÓN DE PLANES DE ORDENAMIENTO SOCIAL DE LA PROPIEDAD RURAL | VERSIÓN | 5 |
| | PROCESO | PLANIIFICACIÓN DEL ORDENAMIENTO SOCIAL DE LA PROPIEDAD RURAL | FECHA | 09/06/2021 |

Mapa 11. Unidades Físicas Homogéneas (UFH) del municipio de La Primavera



FUENTE: elaboración propia. A partir de la información de Unidades Físicas Homogéneas escala 1:100.00 UPRA-ANT. Agosto de 2023.

| | | | | |
|---|------------------|--|----------------|-------------|
|  | FORMA | PLAN DE ORDENAMIENTO SOCIAL DE LA PROPIEDAD RURAL | CÓDIGO | POSPR-F-003 |
| | ACTIVIDAD | FORMULACIÓN DE PLANES DE ORDENAMIENTO SOCIAL DE LA PROPIEDAD RURAL | VERSIÓN | 5 |
| | PROCESO | PLANIIFICACIÓN DEL ORDENAMIENTO SOCIAL DE LA PROPIEDAD RURAL | FECHA | 09/06/2021 |

En el mapa se observan las diferentes áreas coloreadas o delineadas representando una unidad física homogénea. Esta es un grupo de terrenos con características similares concentrados en ciertas regiones o distribuidos de manera uniforme. Esto nos ayuda a considerar qué tipos de cultivos, pastos o actividades agropecuarias podrían ser más adecuados para cada UFH en función de sus características agrológicas, y permite orientar en la planificación del uso del suelo en función de las UFH en la optimización de la asignación de actividades agrícolas y ganaderas en diferentes áreas. A continuación, se presentan las UFH más representativas en el municipio de La Primavera, y se características de y los atributos específicos que definen cada área agrupada en función de similitudes en suelos, clima, topografía y otros factores, como se evidencia en el Mapa 13.

El municipio cuenta con 2.114 predios extendidos a lo largo de un área de 1.809.863 de hectáreas. Se observa que la clase UFH 08 es la Unidad Física Homogénea (UFH) más representativa del municipio. Esta ocupa el 57,30% del área total del mismo, es decir 1.051.826 hectáreas más 2.740 metros cuadrados, y se halla en 1.614 predios que corresponden al 76.35% del total de los predios del municipio. LA UFH 08 se halla prácticamente todas las veredas del municipio. La clase 08 caracteriza a tierras regulares, de clima cálido húmedo a muy húmedo. Su topografía puede ser plana a quebrada, o ligeramente a moderadamente ondulada, con pendientes entre el 1 a 12%. Algunos de estos suelos no presentan limitantes, otros las poseen en relación con la susceptibilidad a la pérdida de suelo moderada.

La segunda UFH más extendida en el municipio de Vichada es la clase 10. Esta ocupa el 14.93% del área municipal, que equivale a 274.120 hectáreas más 6.400 metros cuadrados. Se halla en 1287 predios, que representan el 60,88% del total de predios de La Primavera. Se encuentra ampliamente distribuido en el municipio, hallándose en las veredas Aracombia, Buenavista, Cabecera, Camuara, Canta Claro I, Canta Claro II, El Triunfo, La Balsa, La Pradera, La Soledad I, La Soledad II, Llano Alto, Matiyure, Nueva Antioquia, Rio Bitá, San Teodoro, Santa Bárbara de Aguaverde, Santa Cecilia, Unión Rio Bitá y Vuelta Mala. Estas son tierras malas, de clima cálido húmedo a muy húmedo, fuertemente onduladas o moderadamente quebradas planas con pendientes entre el 1 a 25%. Presenta limitaciones relacionadas con inundaciones, acidez intercambiable (AI) > 60%. erosión severa, susceptibilidad a la pérdida de suelo moderada a fuerte.





| | | | | |
|---|------------------|--|----------------|-------------|
|  | FORMA | PLAN DE ORDENAMIENTO SOCIAL DE LA PROPIEDAD RURAL | CÓDIGO | POSPR-F-003 |
| | ACTIVIDAD | FORMULACIÓN DE PLANES DE ORDENAMIENTO SOCIAL DE LA PROPIEDAD RURAL | VERSIÓN | 5 |
| | PROCESO | PLANIIFICACIÓN DEL ORDENAMIENTO SOCIAL DE LA PROPIEDAD RURAL | FECHA | 09/06/2021 |

TABLA 17. OFERTA AGROLÓGICA DEL MUNICIPIO DE LA PRIMAVERA, RESUMEN POR CLASE UFH PREDIOS- VEREDAS


| Clase UFH | Símbolos UFH | Descripción | Área (ha) | Porcentaje de Área | Frecuencia de predios por UFH | Porcentaje de Frecuencia de predios | Veredas |
|-----------|------------------------------------|--|-------------|--------------------|-------------------------------|-------------------------------------|--|
| 05 | 05Vai-61 | Tierras moderadamente buenas a medianas, de clima cálido húmedo, planas con pendientes entre el 1 a 3%. Presenta limitaciones relacionadas con Inundaciones. | 34.502,725 | 1,88% | 108 | 5,11% | Aracombia, Cabecera, Camuara, Carrao, Llano Alto, Nueva Antioquia, Puerto Esperanza, Santa Bárbara de Aguaverde, Vuelta Mala |
| 06 | 06Uai-55 06Vai-55 | Tierras medianas, de clima cálido húmedo a muy húmedo, planas con pendientes entre el 1 a 3%. Presenta limitaciones relacionadas con Inundaciones. | 30.963,499 | 1,69% | 100 | 4,73% | Nueva Antioquia, Rio Bitá, Cabecera, Camuara, Carrao, Llano Alto, Puerto Esperanza, Santa Bárbara de Aguaverde, Vuelta Mala |
| 07 | 07UaiL-49 07VaiL-49 07VaL-49 | Tierras medianas a regulares, de clima cálido húmedo a muy húmedo, planas con pendientes entre el 1 a 3%. Presenta limitaciones relacionadas con inundaciones, acidez intercambiable (AI) > 60%. | 22351,921 | 1,22% | 102 | 4,82% | Buenavista, Canta Claro I, Canta Claro II, El Triunfo, Aracombia, Carrao, Santa Bárbara de Aguaverde |
| 08 | 08UaL-44 | Tierras regulares, de clima cálido húmedo a muy húmedo, ligeramente a moderadas | 1051826,274 | 57,30% | 1614 | 76,35% | Aguas Claras, Aracombia, |



| | | | | |
|---|------------------|--|----------------|-------------|
|  | FORMA | PLAN DE ORDENAMIENTO SOCIAL DE LA PROPIEDAD RURAL | CÓDIGO | POSPR-F-003 |
| | ACTIVIDAD | FORMULACIÓN DE PLANES DE ORDENAMIENTO SOCIAL DE LA PROPIEDAD RURAL | VERSIÓN | 5 |
| | PROCESO | PLANIIFICACIÓN DEL ORDENAMIENTO SOCIAL DE LA PROPIEDAD RURAL | FECHA | 09/06/2021 |


| | | | | | | | |
|----|--|--|-------------|--------|-----|--------|---|
| | 08UaLs1-44 08UbiL-44 08UcL2-44 08UcL2s 1-44 08UcL-44 08UcLs1-44 08VaL-44 08Vals1-44 08VbiL-44 08VcL2-44 08VcL2s 1-44 08VcL-44 08VcLs1-44 | onduladas, planas o quebradas con pendientes entre el 1 a 12%. relacionadas con inundaciones, acidez intercambiable (AI) > 60%. susceptibilidad a la pérdida de suelo moderada, erosión moderada. | | | | | Buenavista, Cabecera, Camuara, Canta Claro I, Canta Claro II, Carrao, El Triunfo, La Balsa, La Esperanza, La Pradera, La Soledad I, La Soledad II, Llano Alto, Matiyure, Nueva Antioquia, Puerto Esperanza, Rio Bitá, San Teodoro, Santa Bárbara de Aguaverde, Santa Cecilia, Unión Rio Bitá, Vuelta Mala |
| 09 | 09UdL2s 1-38 09VbL-38 09VdL2-38 09VdL2s 1-38 | Tierras regulares a malas, de clima cálido húmedo a muy húmedo, Ligeramente a fuertemente onduladas o moderadamente quebradas con pendientes entre el 3 a 25%. Presenta limitaciones relacionadas con acidez intercambiable (AI) > 60%, erosión moderada, susceptibilidad a la pérdida de suelo moderada a severa. | 19.8573,212 | 10,82% | 358 | 16,93% | Buenavista, Cabecera, Canta Claro I, Canta Claro II, El Triunfo, La Pradera, La Soledad I, La Soledad II, Matiyure, |



| | | | | |
|---|------------------|--|----------------|-------------|
|  | FORMA | PLAN DE ORDENAMIENTO SOCIAL DE LA PROPIEDAD RURAL | CÓDIGO | POSPR-F-003 |
| | ACTIVIDAD | FORMULACIÓN DE PLANES DE ORDENAMIENTO SOCIAL DE LA PROPIEDAD RURAL | VERSIÓN | 5 |
| | PROCESO | PLANIIFICACIÓN DEL ORDENAMIENTO SOCIAL DE LA PROPIEDAD RURAL | FECHA | 09/06/2021 |


| | | | | | | | | |
|----|---|--|-------------|--------|------|--------|--|---|
| | 09VdL3-38 | | | | | | | Nueva Antioquia, Rio Bitá, Santa Bárbara de Aguaverde, Santa Cecilia, Unión Rio Bitá |
| 10 | 10UaiL-30 10UdL3s 2-30 10VaiL-30 10VaiLs1-30 10VdL3s 2-30 | Tierras malas, de clima cálido húmedo a muy húmedo, fuertemente onduladas o moderadamente quebradas planas con pendientes entre el 1 a 25%. Presenta limitaciones relacionadas con inundaciones, acidez intercambiable (AI) > 60%. erosión severa, susceptibilidad a la pérdida de suelo moderada a fuerte. | 27.4120,64 | 14,93% | 1287 | 60,88% | | Aracombia, Buenavista, Cabecera, Camuara, Canta Claro I, Canta Claro II, El Triunfo, La Balsa, La Pradera, La Soledad I, La Soledad II, Llano Alto Matiyure Nueva Antioquia Rio Bitá, San Teodoro, Santa Bárbara de Aguaverde, Santa Cecilia, Unión Rio Bitá, Vuelta Mala |
| 11 | 11UaiEL-23 11Uc-23 11VaiEL-23 11Vc-23 11Vcs1-23 | Tierras malas a muy malas de clima cálido húmedo a muy húmedo, moderadamente onduladas o ligeramente quebradas a planas con pendientes entre el 1 a 12%. Presenta limitaciones relacionadas con inundaciones, encharcamiento, acidez intercambiable (AI) > 60%. Susceptibilidad a la pérdida de suelo moderada | 19.6406,971 | 10,70% | 450 | 21,29% | | Aguas Claras, Aracombia, Buenavista, Cabecera, Camuara, Canta Claro I, Canta Claro II, El Triunfo, La Balsa, La Esperanza, |



| | | | | |
|---|------------------|--|----------------|-------------|
|  | FORMA | PLAN DE ORDENAMIENTO SOCIAL DE LA PROPIEDAD RURAL | CÓDIGO | POSPR-F-003 |
| | ACTIVIDAD | FORMULACIÓN DE PLANES DE ORDENAMIENTO SOCIAL DE LA PROPIEDAD RURAL | VERSIÓN | 5 |
| | PROCESO | PLANIIFICACIÓN DEL ORDENAMIENTO SOCIAL DE LA PROPIEDAD RURAL | FECHA | 09/06/2021 |

| | | | | | | | |
|----------|--|--|-----------|-------|-----|--------|--|
| | | | | | | | La Pradera, La Soledad I, Llano Alto, Matiyure, Nueva Antioquia, Rio Bitá, San Teodoro, Santa Bárbara de Aguaverde, Santa Cecilia, Unión Rio Bitá |
| 12 | 12VaiEL-17 | Tierras muy malas, de clima cálido húmedo, planas con pendientes entre el 1 a 3%. Presenta limitaciones relacionadas con inundaciones, encharcamiento, acidez intercambiable (AI) > 60%. | 1.949,352 | 0,11% | 23 | 1,09% | Nueva Antioquia, Santa Bárbara de Aguaverde |
| 13 | 13UaiLs3-6 13UdL2s 3-6 13VaiELs 3-6 13VaiLs3-6 13Vais3-6 13VaLs3-6 13VbLs3-6 | Tierras improductivas, de clima cálido húmedo a muy húmedo, planas a fuertemente onduladas o moderadamente quebradas con pendientes entre el 1 a 25%. Presenta limitaciones relacionadas con inundaciones, acidez intercambiable (AI) > 60%, susceptibilidad a la pérdida de suelo muy fuerte. | 5.142,632 | 0,28% | 114 | 5,39% | Buenavista, Cabecera, Canta Claro I Carrao, El Triunfo, La Soledad I, La Soledad II, Llano Alto, Matiyure, Nueva Antioquia, Puerto Esperanza, Rio Bitá, Santa Bárbara de Aguaverde, Unión Rio Bitá |
| CA | | Cuerpos de agua | 17388,052 | 0,95% | 213 | 10,08% | - |
| No suelo | | Agrupación otras categorías de no suelo | 2300,62 | 0,13% | 7 | 0,33% | - |



| | | | | |
|---|------------------|--|----------------|-------------|
|  | FORMA | PLAN DE ORDENAMIENTO SOCIAL DE LA PROPIEDAD RURAL | CÓDIGO | POSPR-F-003 |
| | ACTIVIDAD | FORMULACIÓN DE PLANES DE ORDENAMIENTO SOCIAL DE LA PROPIEDAD RURAL | VERSIÓN | 5 |
| | PROCESO | PLANIIFICACIÓN DEL ORDENAMIENTO SOCIAL DE LA PROPIEDAD RURAL | FECHA | 09/06/2021 |

| | | | | | | |
|-----------------------|--------------|----------------------|-------------|------------|------------|---|
| ZU | Suelo Urbano | 221,217 | 0,01% | 344 | 16,27% | - |
| Total, general | | 1.835.747,115 | 100% | (*) | (*) | |

Fuente: Unidades Físicas Homogéneas UPRA-ANT 2022 y Análisis Predial Integral API 2. (023. (*) Un predio puede tener más de una UFH, por ello, en las UFH resultan más predios que en a en la suma del total general, debido a que por oferta de suelo en un predio se pueden encontrar diferentes UFH (Número de veces que un predio intercepta una UFH). Agosto de 2023.

De esta manera, el análisis de la descripción de características en las UFH de La Primavera nos ayudara a evaluar y comprender cómo las propiedades del territorio influyen en la producción agrícola, ganadera, en la toma de decisiones; y finalmente compararlas las características con los usos actuales del suelo en cada unidad. Analizando la compatibilidad de los usos propuestos con las características del territorio.


7.3. Análisis frente a coberturas de uso de la tierra

Las coberturas de uso de la tierra contemplan los territorios agrícolas¹⁹ por lo que es pertinente tomarlas como referente técnico para entender la distribución de las actividades agropecuarias en el territorio en un periodo de tiempo específico y realizar su análisis en función de los requerimientos del OSPR. A su vez, con esta información se coteja el nivel de correspondencia del uso actual del suelo con la oferta agropecuaria del territorio, a través de información capturada por las Evaluaciones Agropecuarias municipales EVA y Censos pecuarios de la vigencia más actualizada posible.

Teniendo en cuenta la información obtenida a partir de cruces realizados entre las coberturas de la tierra, en el caso del departamento de Vichada que cuenta con coberturas de la tierra para la leyenda nacional a escala 1:100.000, con la metodología de Corine Land Cover de 2018 en áreas representadas en coberturas de territorios agrícolas y su relacionamiento con la información predial (universo total de 2.114 predios urbanos y rurales), se observa una dedicación de 9,86% del área total en coberturas agropecuarias, expresadas en unidad de coberturas denominadas territorios agrícolas, de estos el 0,21% corresponde a cultivos transitorios, el 0,18% corresponde a cultivos permanentes destacándose el cultivo de palma de aceite, el 7,59% corresponde a pastos, el 1,46% corresponde a áreas agrícolas heterogéneas que incluye mosaico de pastos y cultivos, mosaico de cultivos, pastos y espacios naturales, mosaico de pastos con espacios naturales y mosaico de cultivos con espacios naturales.

¹⁹ Son los terrenos dedicados principalmente a la producción de alimentos, fibras y otras materias primas industriales, ya sea que se encuentren con cultivos, con pastos, en rotación y en descanso o barbecho. Comprende las áreas dedicadas a cultivos permanentes, transitorios, áreas de pastos y las zonas agrícolas heterogéneas, en las cuales también se pueden dar usos pecuarios además de los agrícolas.




| | | | | |
|---|------------------|--|----------------|-------------|
|  | FORMA | PLAN DE ORDENAMIENTO SOCIAL DE LA PROPIEDAD RURAL | CÓDIGO | POSPR-F-003 |
| | ACTIVIDAD | FORMULACIÓN DE PLANES DE ORDENAMIENTO SOCIAL DE LA PROPIEDAD RURAL | VERSIÓN | 5 |
| | PROCESO | PLANIIFICACIÓN DEL ORDENAMIENTO SOCIAL DE LA PROPIEDAD RURAL | FECHA | 09/06/2021 |

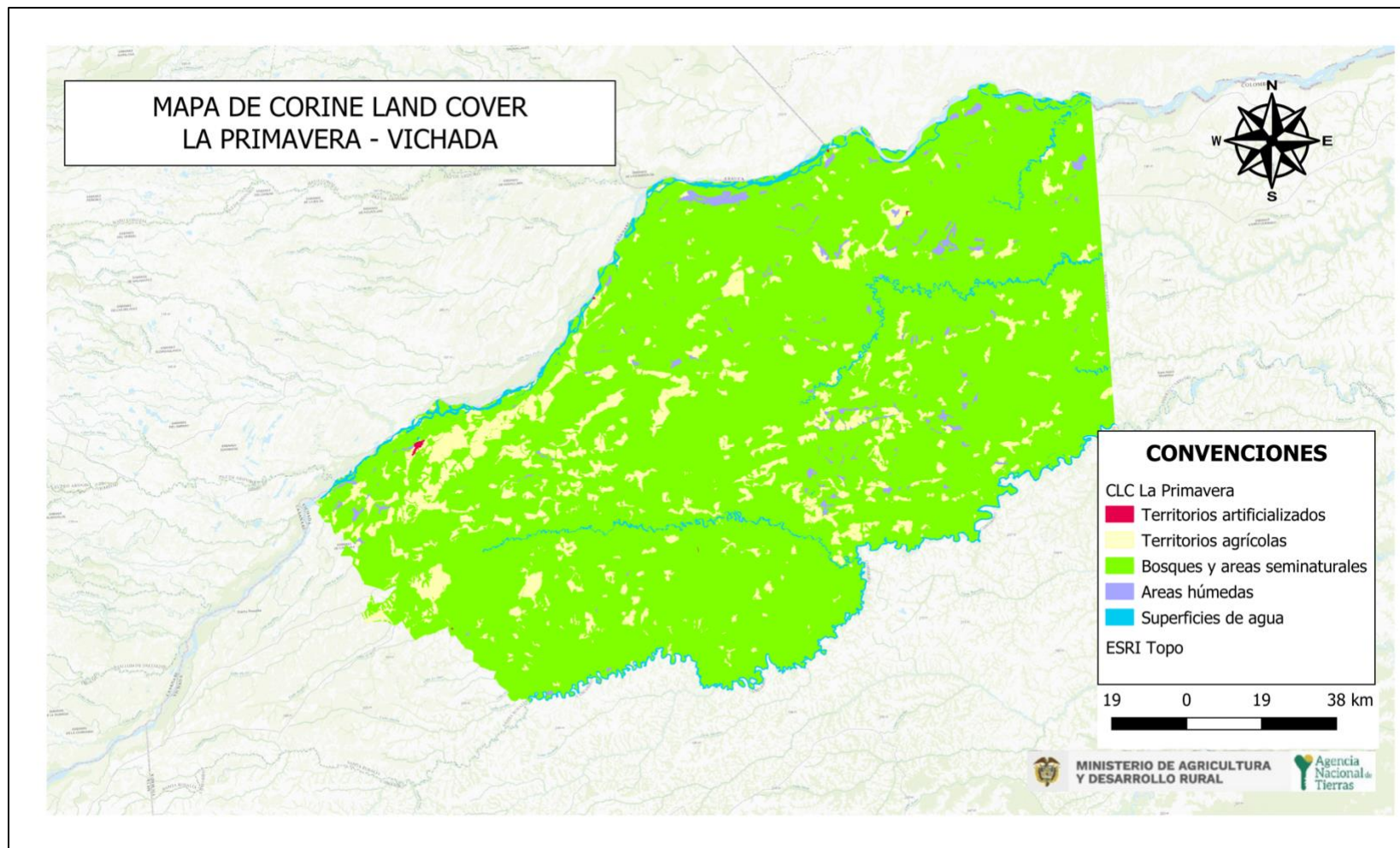
Se observa una dedicación del 7,59% del área de cobertura con pastos limpios, la cual podría ser usada para incrementar los contenidos proteicos y energéticos requeridos por la ganadería bovina y otras especies pecuarias. No obstante, este municipio tiene mayor dedicación de área al componente pecuario con grandes extensiones de pastos para la ganadería bovina. Adicional a lo anterior, en bosques y áreas seminaturales el municipio refleja un 2,79% en plantaciones forestales.

Además del análisis anteriormente descrito, se realizó un análisis de correlación de las coberturas de la tierra frente a las Evaluaciones Agropecuarias Municipales EVA 2022 y se evidenció que un amplio predominio de la actividad Pecuaria como principal actividad rural del municipio.



| | | | | |
|--|------------------|--|----------------|-------------|
|  | FORMA | PLAN DE ORDENAMIENTO SOCIAL DE LA PROPIEDAD RURAL | CÓDIGO | POSPR-F-003 |
| | ACTIVIDAD | FORMULACIÓN DE PLANES DE ORDENAMIENTO SOCIAL DE LA PROPIEDAD RURAL | VERSIÓN | 5 |
| | PROCESO | PLANIIFICACIÓN DEL ORDENAMIENTO SOCIAL DE LA PROPIEDAD RURAL | FECHA | 09/06/2021 |

Mapa 12. Unidades de coberturas de la tierra La Primavera, escala 1:100.000.



Fuente: elaboración propia. A partir de la Coberturas de la tierra para La Primavera Vichada a escala 1:100.000 2021. Agosto de 2023.



| | | | | |
|---|------------------|--|----------------|-------------|
|  | FORMA | PLAN DE ORDENAMIENTO SOCIAL DE LA PROPIEDAD RURAL | CÓDIGO | POSPR-F-003 |
| | ACTIVIDAD | FORMULACIÓN DE PLANES DE ORDENAMIENTO SOCIAL DE LA PROPIEDAD RURAL | VERSIÓN | 5 |
| | PROCESO | PLANIIFICACIÓN DEL ORDENAMIENTO SOCIAL DE LA PROPIEDAD RURAL | FECHA | 09/06/2021 |

TABLA 18. ÁREA SEGÚN COBERTURAS DE LA TIERRA PARA LA LEYENDA DEPARTAMENTAL, ESCALA 1:100.000


| Nivel 1 | Nivel 2 | Nivel 3 | Nivel 4 | Área (ha) | Porcentaje de área del Componente | Frecuencia de predios que se interceptan en la cobertura | Porcentaje de cobertura s por área total del municipio | Correspondencia con EVA municipales 2022 |
|-----------------------|-----------------------|--------------------------------------|----------------------------|------------|-----------------------------------|--|--|---|
| Territorios Agrícolas | Cultivos Transitorios | 2.1.1. Otros cultivos transitorios | - | 3.834,23 | 2,12 | 17 | 0,21 | Arroz secano (980 Ton). Maíz amarillo (328 Ton), patilla (12 Ton). Yuca (2333 Ton). |
| | Cultivos permanentes | 2.2.3. Cultivos permanentes arbóreos | 2.2.3.2 Palma de aceite | 3.348,77 | 1,85 | 9 | 0,18 | Palma de aceite (11.749 Ton). Cacao (44,2 Ton). Limón Tahití (841,1 Ton). Marañón (18,610 Ton). |
| | Pastos | 2.3.1. Pastos limpios | - | 139.351,40 | 76,96 | 870 | 7,59 | Actividad ganadera |
| | | 2.3.2. Pastos arbolados | - | 2.998,80 | 1,66 | 34 | 0,16 | Actividad ganadera |
| | | 2.3.3. Pastos enmalezados | - | 4.698,63 | 2,60 | 36 | 0,26 | Actividad ganadera |
| | Heterogéneas | 2.4.2. Mosaico de pastos y cultivos | - | 5.032,82 | 2,78 | 88 | 0,27 | Actividad ganadera |

| | | | | |
|---|------------------|--|----------------|-------------|
|  | FORMA | PLAN DE ORDENAMIENTO SOCIAL DE LA PROPIEDAD RURAL | CÓDIGO | POSPR-F-003 |
| | ACTIVIDAD | FORMULACIÓN DE PLANES DE ORDENAMIENTO SOCIAL DE LA PROPIEDAD RURAL | VERSIÓN | 5 |
| | PROCESO | PLANIIFICACIÓN DEL ORDENAMIENTO SOCIAL DE LA PROPIEDAD RURAL | FECHA | 09/06/2021 |

| | | | | | | | | |
|---|---------|--|---|--------------|-------|---------|------|--|
| | | 2.4.3. Mosaico de cultivos, pastos y espacios naturales | - | 548,62 | 0,30 | 14 | 0,03 | Actividad ganadera |
| | | 2.4.4. Mosaico de pastos con espacios naturales | - | 21.188,64 | 11,70 | 268 | 1,15 | Actividad ganadera |
| | | 2.4.5. Mosaico de cultivos con espacios naturales | - | 58,35 | 0,03 | 5 | 0,00 | Plátano (1440 Ton). Caña panelera (1.500 Ton). |
| Subtotal componente agropecuario | | | | 181.160,28 | 100 | 1.70620 | 9,86 | - |
| Bosques y Áreas seminaturales | Bosques | 3.1.5. Plantación forestal | - | 51.298,87 | 2,79 | 153 | 2,79 | No Registra |
| Subtotal componente Bosques y áreas Seminaturales | | | | 51.298,87 | 100 | 153 | 2,79 | - |
| Total, General | | | | 1.835.747,03 | 100% | (*) | (*) | - |

²⁰ Un predio puede tener más de una cobertura, por ello, resultan en la suma mayor número de predios que registran una cobertura en específico, debido a que por uso de suelo en un predio se pueden encontrar diferentes coberturas (Número de veces que una cobertura es interceptada en un predio).



| | | | | |
|---|------------------|--|----------------|-------------|
|  | FORMA | PLAN DE ORDENAMIENTO SOCIAL DE LA PROPIEDAD RURAL | CÓDIGO | POSPR-F-003 |
| | ACTIVIDAD | FORMULACIÓN DE PLANES DE ORDENAMIENTO SOCIAL DE LA PROPIEDAD RURAL | VERSIÓN | 5 |
| | PROCESO | PLANIIFICACIÓN DEL ORDENAMIENTO SOCIAL DE LA PROPIEDAD RURAL | FECHA | 09/06/2021 |

Fuente: elaboración propia, a partir de coberturas IDEAM 2018 a escala 1:100.000 y Evaluaciones Agropecuarias Municipales EVA 2022.


Complementando lo expuesto, se realizó un análisis de correlación de las coberturas de la tierra frente a las Evaluaciones Agropecuarias Municipales EVA 2022 y se evidenció que un amplio predominio de la actividad pecuaria como principal actividad rural del municipio. Reflejando un alto porcentaje de cobertura en pastos que incluye pastos limpios, pastos arbolados (pastos de corte) y pastos enmalezados, representando un 81,22% del área total del componente agropecuario y un 8,01% del área del municipio de La Primavera.

En cuanto a cultivos permanentes se sembraron para el año 2022 un total 8.224 hectáreas entre los cultivos de cacao, caña, limón, marañón, plátano y palma de aceite, siendo el cultivo palma de aceite con el 68,20% del total de área sembrada, y el de marañón con 21, 20% de la misma, los de mayor participación en el área sembrada, con valores de 6.000 hectáreas y de 1.861 hectáreas respectivamente. Sin embargo, en lo que a los rendimientos respecta, el cultivo de marañón presentó un valor promedio de 10 Ton/ha, mientras que la Palma de Aceite presentó rendimientos de 1,96 Ton/ha. Atendiendo a los datos de UPR, el rendimiento promedio de la Palma Africana en Vichada bastante por debajo del rendimiento promedio histórico nacionales.

Para el caso de los cultivos transitorios, en el año 2022 se sembró un total 569 hectáreas entre los cultivos de arroz, cilantro, maíz, patilla y yuca, siendo los cultivos de arroz, con 3,60% del total del área agropecuaria sembrada, y la yuca, con 1,10% de la misma., los de mayor participación departamental en lo que a cultivos transitorios respecta. Los cultivos transitorios se realizan principalmente durante el segundo semestre.

Respecto a la producción pecuaria y las áreas destinadas a esta actividad en el municipio de La Primavera Vichada, se puede concluir de acuerdo con la EVA 2022 que la principal producción pecuaria es la Bovina con un inventario total de 137.240 cabezas de ganado, incluyendo todos los parámetros de edad. Para realizar un análisis más comprensivo los bovinos se tipifican en Unidades Gran Ganado (UGG) de 450 kg, resultando 103.942,3 UGG en el municipio para el año 2022, distribuidos en 650 predios con un promedio de 159,9 UGG por finca. Esta actividad se desarrolla bajo sistemas de ganadería extensiva, la orientación principal corresponde a bovinos de cría y levante, localizadas en sabanas nativas con pastos como guaratara (*Axonopus purpussi*, Metz), siendo muy pocas las áreas en las que se encuentren pasturas mejoradas. Finalmente se puede concluir que son explotaciones de economía familiar campesina.

El segundo renglón pecuario en importancia en el municipio es la explotación de aves de traspatio con un inventario total de 11.700 aves localizadas en 512 predios, esta actividad no ocupa grandes extensiones de terreno corresponde en alto

| | | | | |
|---|------------------|--|----------------|-------------|
|  | FORMA | PLAN DE ORDENAMIENTO SOCIAL DE LA PROPIEDAD RURAL | CÓDIGO | POSPR-F-003 |
| | ACTIVIDAD | FORMULACIÓN DE PLANES DE ORDENAMIENTO SOCIAL DE LA PROPIEDAD RURAL | VERSIÓN | 5 |
| | PROCESO | PLANIIFICACIÓN DEL ORDENAMIENTO SOCIAL DE LA PROPIEDAD RURAL | FECHA | 09/06/2021 |

grado a manejo de economía familiar campesina, (Ver Anexo 2 EVA Detallada). Adicionalmente, se registran 16 predios en donde se contaba con un total de 9.950 aves para carne, y 8 predios en los que se totalizaban 4.300 aves de postura. En estos dos últimos casos, posiblemente se incluyan explotaciones de tipo empresarial. En cuanto al renglón de bufalinos, ovinos, caprinos y equinos, en el municipio de La Primavera se tiene un total de animales de 6.839, que puede llegar a representar un eje importante para la economía familiar campesina del municipio. La mayor parte de los animales registrados fueron equinos, 4.204 individuos que son importantes para la vaquería. A estos le siguieron 1.734 búfalos. Llama la atención el bajo número de caprinos, tan sólo 75 individuos.


Adicionalmente en la producción pecuaria de especies menores como la avicultura y la porcicultura cabe destacar que según la EVA 2022, la producción de aves traspatio se desarrolla en granjas muy pequeñas y el resto de los tipos de producción como porcinos (3.001) animales que se desarrollan en pequeñas producciones de economía familiar campesina. Si bien estos últimos casos pueden no representar áreas significativas en términos de hectáreas productivas por predio, desde el punto de vista socio económico desempeñan un rol trascendental para muchas de las familias, en seguridad alimentaria cuyo sustento proviene de pequeños terrenos con explotaciones agropecuarias mixtas.

8. CARACTERIZACIÓN DE ACTORES RURALES ESTRATEGICOS PARA EL OSPR

Según el plan de desarrollo del municipio de La Primavera 2020 -2023 “Mi Compromiso es Primavera” (Alcaldía de La Primavera, 2020), hay una proyección para el año 2020 de 9.690 habitantes que ocupan una extensión de 21.420 Km², que corresponde al 22% del área departamental, de las cuales solo 4.22 km² corresponden a zona urbana. Lo interesante de esto es que, aunque sea tan poca el área urbana en comparación con la rural (21.415,78 Km²), en esta zona habita el 55,4% de la población. El otro 44,6% habita en zona rural.

Empero, es necesario primero tener un contexto más específico, en ese sentido, el análisis poblacional del plan de desarrollo indica datos importantes: en primer lugar, establece que para el año 2018 el 46,6% de la población son mujeres y el 53,4% son hombres; en segundo lugar, nos habla de la presencia de 1.515 víctimas de desplazamiento forzado identificadas para el año 2019, de las cuales el 53,3% son mujeres. Siguiendo, en lo que tiene que ver con discapacidades psicológicas o motoras se cuenta con datos del 2017, en donde se reconocen 183 casos de los cuales 113 son de hombres y 70 de mujeres. Y finalmente, en cuanto a la estructura demográfica se evidencia una comparación de los comportamientos para los años 2005, 2019 y 2020, en donde se muestran los siguientes datos significativos: un aumento en la población de primera infancia que está directamente ligado al tratamiento en salud, que disminuyó la tasa de mortalidad en la niñez, una disminución en población adulta de 30 a 39 años asociada a la búsqueda de nuevas



| | | | | |
|---|------------------|--|----------------|-------------|
|  | FORMA | PLAN DE ORDENAMIENTO SOCIAL DE LA PROPIEDAD RURAL | CÓDIGO | POSPR-F-003 |
| | ACTIVIDAD | FORMULACIÓN DE PLANES DE ORDENAMIENTO SOCIAL DE LA PROPIEDAD RURAL | VERSIÓN | 5 |
| | PROCESO | PLANIIFICACIÓN DEL ORDENAMIENTO SOCIAL DE LA PROPIEDAD RURAL | FECHA | 09/06/2021 |

oportunidades académicas y/o laborales, y un aumento en el retorno de la población de 45 a 69 años, que refleja el interés de un estilo de vida más tranquilo y saludable.

La fase de desarrollo de la cartografía social fue el espacio en el cual se validaron las características indicadas en el análisis poblacional del plan de desarrollo. Se conto con la participación de 19 asistentes a esta cartografía, 14 participantes se reconocen como hombres y 5 participantes se reconocen como mujeres. Esto implica que además de que participan mayormente hombres, son estos los que están ocupando en mayor medida los roles de poder comunitarios, en este caso, el rol de presidente de Junta de Acción Comunal. Además, se evidencia que 3 personas son víctimas del conflicto armado (una mujer y dos hombres). En este caso, se establece que al contar con la asistencia de más hombres hay un escenario más grande para identificar si son o no víctimas de conflicto armado. Por su parte también hay tres casos de discapacidad, todos de hombres, manteniendo la premisa de que hay más casos reportados con discapacidades en hombres y, finalmente en cuanto a la estructura poblacional el rango etario de participación es desde los 21 hasta los 67 años. De los cuales hay mayor concentración entre los 55 a los 67 años.

La cartografía social logró identificar dos tipos de actores estratégicos: Los actores que manifiestan su interés en participar y/o en que se desarrolle el Ordenamiento Social de la Propiedad Rural a través de los POSPR bajo la modalidad de atención de oferta. Y los actores que pueden encontrarse en desacuerdo con este proceso o actores que pueden entrar en conflicto:

| TABLA 19. ACTORES RURALES ESTRATÉGICOS INTERESADOS EN EL OSPR | | | |
|---|--|--------------------------------------|--|
| CORREGIMIENTO | VEREDA | ACTOR | DESCRIPCIÓN |
| La Primavera | La Esperanza, La Balsa, Aguas Claras, Puerto Esperanza, Llano Alto, El Carrao, Vuelta Mala y Aracombia | COMUNIDAD (JUNTAS DE ACCIÓN COMUNAL) | <p>Las y los presidentes de las JAC pertenecientes las zonas rurales de la inspección de La Primavera manifiestan su voluntad en participar del OSPR porque manifiestan que de esta manera:</p> <ol style="list-style-type: none"> 1. Van a tener claridad sobre sus predios. 2. Se podrán agilizar los trámites actuales en materia de titulación entendiendo que se contará con una UGT en el municipio y que sus veredas se encuentran cercanas a la cabecera municipal. 3. Los y las asistentes quieren, en muchos casos, ser enlaces territoriales para la ANT en la medida en que son quienes conocen profundamente sus veredas y tienen un reconocimiento comunitario alto, por lo que pueden tener vocería y ser canales de articulación o comunicación eficientes. |




| | | | | |
|---|------------------|--|----------------|-------------|
|  | FORMA | PLAN DE ORDENAMIENTO SOCIAL DE LA PROPIEDAD RURAL | CÓDIGO | POSPR-F-003 |
| | ACTIVIDAD | FORMULACIÓN DE PLANES DE ORDENAMIENTO SOCIAL DE LA PROPIEDAD RURAL | VERSIÓN | 5 |
| | PROCESO | PLANIIFICACIÓN DEL ORDENAMIENTO SOCIAL DE LA PROPIEDAD RURAL | FECHA | 09/06/2021 |

TABLA 19. ACTORES RURALES ESTRATÉGICOS INTERESADOS EN EL OSPR

| CORREGIMIENTO | VEREDA | ACTOR | DESCRIPCIÓN |
|-----------------|--------------------------|--------------------------------------|---|
| | | ALCALDÍA MUNICIPAL | En el marco de la cartografía se indica que este proceso debe también liderarlo la alcaldía municipal dado que ellos conocen el territorio, pero no cuentan con información actualizada del mismo. En ese sentido es de interés para este actor institucional poder conocer la situación en materia de tierras en el territorio dado que desde aquí se pueden priorizar y organizar los recursos y actividades a desarrollar en miras del cumplimiento de las metas y objetivos planteados por la administración vigente. |
| San Teodoro | San Teodoro y El Triunfo | COMUNIDAD (JUNTAS DE ACCIÓN COMUNAL) | Los y las representantes de las veredas de la zona rural del municipio manifiestan abiertamente su voluntad para participar en el OSPR y que este llegue a sus territorios. Es común en este corregimiento que las personas deban desplazarse durante mucho tiempo a la cabecera municipal o a algún otro municipio, para poder llevar a cabo sus procesos asociados a la legalidad de sus tierras. En este sentido, es de suma importancia para la comunidad contar con equipos técnicos y legales que puedan llegar directamente a las veredas, donde, con un trabajo coordinado de convocatoria con los presidentes y las presidentas de las JAC, los habitantes de la zona puedan informarse sobre cada uno de sus procesos y actuar considerando su situación. |
| Matiyure | Matiyure | COMUNIDAD (JUNTAS DE ACCIÓN COMUNAL) | Presidente y habitantes de esta vereda expresaron que ante el OSPR estarían dispuestos a ayudar a difundir información y noticias que puedan ser de utilidad para su comunidad puesto que existen muy pocos medios de comunicación en la zona, además que podrían hacer perifoneo por las dos principales vías de la vereda, así como en los lugares más emblemáticos de reunión de la comunidad. |
| Santa Barbara | Santa Barbara | COMUNIDAD (JUNTAS DE ACCIÓN COMUNAL) | Los y las delegadas manifiestan que, conociendo la situación de su territorio toda la población estaría a favor dado que ya se vienen adelantando procesos que eran del INCODER. y procesos por la oferta de demanda. De manera que poder acceder con la modalidad de oferta fortalecerá ese historial. |
| Marandúa | Buena Vista | COMUNIDAD (JUNTAS DE ACCIÓN COMUNAL) | El delegado de la JAC de la vereda manifiesta su voluntad de participación, provee información de contacto (adicionada a mapa de actores) de dos actores que pueden ser clave en el momento de implementar el POSPR. Además, realizan la identificación de dos Reservas de la Sociedad Civil constituidas en la zona. |
| Nueva Antioquia | Nueva Antioquia, Unión | COMUNIDAD (JUNTAS | La presidenta de la JAC de la vereda Río Bitá expresa su interés en participar de estos espacios, motivo por lo cual, si bien no pudo |


| | | | | |
|---|------------------|--|----------------|-------------|
|  | FORMA | PLAN DE ORDENAMIENTO SOCIAL DE LA PROPIEDAD RURAL | CÓDIGO | POSPR-F-003 |
| | ACTIVIDAD | FORMULACIÓN DE PLANES DE ORDENAMIENTO SOCIAL DE LA PROPIEDAD RURAL | VERSIÓN | 5 |
| | PROCESO | PLANIIFICACIÓN DEL ORDENAMIENTO SOCIAL DE LA PROPIEDAD RURAL | FECHA | 09/06/2021 |


TABLA 19. ACTORES RURALES ESTRATÉGICOS INTERESADOS EN EL OSPR

| CORREGIMIENTO | VEREDA | ACTOR | DESCRIPCIÓN |
|---------------|--|--------------------------------------|---|
| | Río Bitá y Río Bitá | DE ACCIÓN COMUNAL) | asistir de manera presencial, convocó una reunión virtual a la que asistieron diferentes personas pertenecientes a la JAC, así como habitantes de la vereda, quienes validan de manera positiva la modalidad de atención por oferta. |
| Santa Cecilia | Santa Cecilia, Cantaclaro, La Pradera, La Soledad Sector 1 y La Soledad Sector 2 | COMUNIDAD (JUNTAS DE ACCIÓN COMUNAL) | Los y las representantes de las veredas de la zona rural del municipio manifestaron abiertamente su voluntad para participar en el OSPR y que este llegue a sus territorios. Es común en este corregimiento que las personas deban desplazarse durante mucho tiempo a la cabecera municipal o a algún otro municipio, para poder llevar a cabo sus procesos asociados a la legalidad de sus tierras. En este sentido, es de suma importancia para la comunidad contar con equipos técnicos y legales que puedan llegar directamente a las veredas, donde, con un trabajo coordinado de convocatoria con las presidentas y los presidentes de las JAC pertenecientes de las JAC, las personas que habitan la zona puedan informarse sobre cada uno de sus procesos, y actuar considerando su situación. Los y las representantes de las juntas de acción comunal proveen siete contactos de habitantes de las veredas que pueden hacer parte de la red de gestores comunitarios. |

FUENTE: elaboración propia, a partir de la información recabada en los ejercicios de cartografía social con enfoque veredal realizados el 12 de agosto de 2023.

TABLA 20. CONFLICTOS POR POSIBLE AFECTACIÓN EN EL OSPR (ACTORES RURALES ESTRATÉGICOS)

| CORREGIMIENTO | VEREDA | ACTOR | DESCRIPCIÓN |
|---------------|--|--------------------|--|
| La Primavera | La Esperanza, La Balsa, Aguas Claras, Puerto Esperanza, Llano Alto, El Carrao, Vuelta Mala y Aracombia | PESCADORES | En el marco del ordenamiento social de la propiedad y de la titulación se reconocen dinámicas sociales que superan los límites territoriales definidos. En este caso, las veredas de la inspección de La Primavera socializan un conflicto que hay con la comunidad pesquera dado que en muchos casos no se respeta la propiedad privada, es decir, que los pescadores ingresan a predios privados para poder realizar esta actividad. |
| San Teodoro | San Teodoro y El Triunfo | CORPORINOQUIA | La percepción comunitaria de CORPORINOQUIA es negativa. Mencionan que no quisieran que estos se involucren en ninguna parte del proceso dado que han ocurrido situaciones en las que llegan a los territorios a generar expectativas comunitarias que no se cumplen o por el contrario limitan, reducen o afectan con las decisiones ambientales que toman a cierta parte de la comunidad. |
| San Teodoro | San Teodoro y El Triunfo | EMPRESAS CAUCHERAS | Sobre el Río Tomo, entre las veredas San Teodoro y El Triunfo, se han sembrado árboles de caucho de empresas multinacionales que han tomado terrenos de comunidades campesinas para ampliar sus plantaciones. Con lo anterior, sumado al poco o nulo control ambiental |

| | | | | |
|---|------------------|--|----------------|-------------|
|  | FORMA | PLAN DE ORDENAMIENTO SOCIAL DE LA PROPIEDAD RURAL | CÓDIGO | POSPR-F-003 |
| | ACTIVIDAD | FORMULACIÓN DE PLANES DE ORDENAMIENTO SOCIAL DE LA PROPIEDAD RURAL | VERSIÓN | 5 |
| | PROCESO | PLANIIFICACIÓN DEL ORDENAMIENTO SOCIAL DE LA PROPIEDAD RURAL | FECHA | 09/06/2021 |


| CORREGIMIENTO | VEREDA | ACTOR | DESCRIPCIÓN |
|-----------------|--|--|---|
| | | | que se da en la zona, es probable que estas empresas no tengan intención de apoyar el OSPR. |
| Matiyure | Matiyure | | No se reportan, hasta el momento, actores que puedan estar en contra de los POSPR. |
| Santa Barbara | Santa Barbara | | No se reportan, hasta el momento, actores que puedan estar en contra de los POSPR. |
| Buena Vista | Buena Vista | | No se reportan, hasta el momento, actores que puedan estar en contra de los POSPR. |
| Nueva Antioquia | Nueva Antioquia, Unión Río Bitá y Río Bitá | Ministerio de Ambiente y Desarrollo Sostenible / Agencia Nacional de Tierras | En el caso de la comunidad de Río Bitá se manifiesta un posible conflicto con las zonas de protección ambiental RAMSAR, la preocupación surge por el entendimiento de la zona como restricción para la formalización y titulación. A partir de una mesa de trabajo adicional a la cartografía social se explica a los habitantes de las veredas afectadas por el polígono que el MADS realiza en la conformación de la zona RAMSAR del Río Bitá, que, al no existir zonificación de la cuenca, la zona RAMSAR es un condicionante y no una restricción para el actuar de la ANT en el marco del OSPR. |
| Santa Cecilia | Santa Cecilia, Cantaclaro, La Pradera, La Soledad Sector 1 y La Soledad Sector 2 | MADEREROS | Las personas que habitan las veredas del corregimiento aseguran que existen varios predios con diversas plantaciones de árboles maderables como lo son el pino, el eucalipto, el Acacio, entre otros, que constantemente afectan los bajos y cuencas hídricas de la zona. En este sentido, los dueños y empresas que trabajan en esto podrían poner algún tipo de resistencia frente al OSPR debido a que el control ambiental, así como el control de linderos y traslapes podría no ser de utilidad para esta actividad económica. |

FUENTE: elaboración propia, con base en información recabada en los ejercicios de cartografía social con enfoque veredal realizados el 12 de agosto de 2023.

Las tablas anteriores evidencian la voluntad comunitaria, expresada por presidentes de JAC, para desarrollar los POSPR, y cómo estos, la administración municipal también se muestra presta a participar en el proceso, brindando información a la comunidad y atendiendo las solicitudes de información y/o articulación que requiera la ANT. Por su parte, la tabla de los actores que posiblemente puedan entrar en conflicto nos relaciona tres tipos de categorías: institucionales (como lo es el Ministerio de Ambiente y desarrollo sostenible y Corporinoquia), grupos sociales específicos, asociados a una actividad productiva (como lo son las comunidades de pescadores y madereras) y empresas privadas (donde se mencionan las empresas caucheras).


9. IDENTIFICACIÓN DE FIGURAS DEL ORDENAMIENTO SOCIAL DE LA PROPIEDAD CON FINALIDAD AGROPECUARIA

Como parte del diagnóstico de ordenamiento social de la propiedad se incluye la identificación de aquellas zonas estratégicas de interés agropecuario en la planificación sectorial. Aunque cada una de las figuras que a continuación se detallan tienen alcances normativos distintos y bien definidos, se podría decir que todas son de interés potencial de

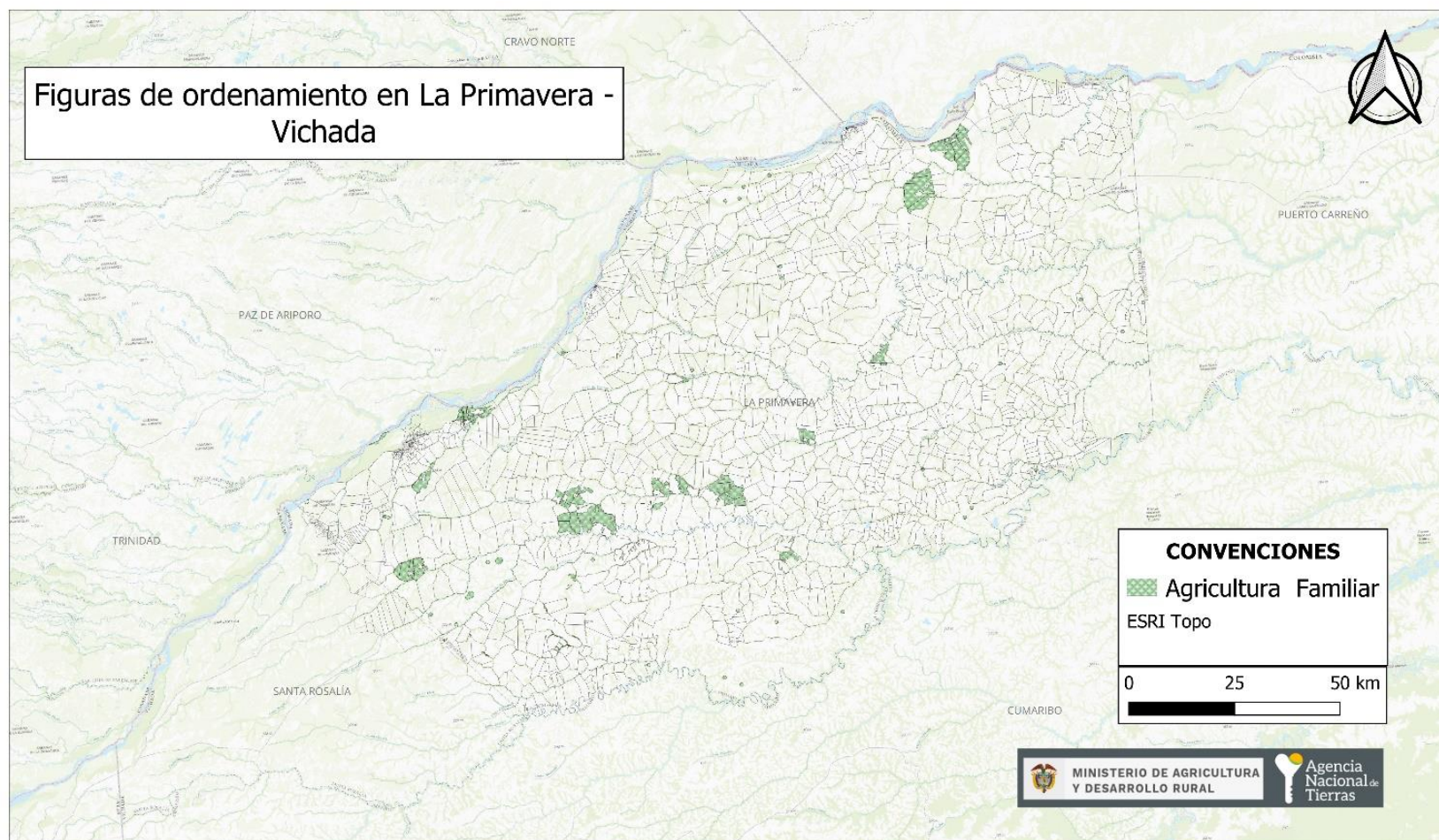
| | | | | |
|---|------------------|--|----------------|-------------|
|  | FORMA | PLAN DE ORDENAMIENTO SOCIAL DE LA PROPIEDAD RURAL | CÓDIGO | POSPR-F-003 |
| | ACTIVIDAD | FORMULACIÓN DE PLANES DE ORDENAMIENTO SOCIAL DE LA PROPIEDAD RURAL | VERSIÓN | 5 |
| | PROCESO | PLANIIFICACIÓN DEL ORDENAMIENTO SOCIAL DE LA PROPIEDAD RURAL | FECHA | 09/06/2021 |

distintos grupos de población que demandan tierra y recursos, susceptibles de ser dotados por el Estado, más puntualmente por la ANT, para el desarrollo de sus prácticas productivas, sociales y culturales. En el caso de La Primavera se identifican las expuestas en la tabla 21 y el mapa 15:



| | | | | |
|--|------------------|--|----------------|-------------|
|  | FORMA | PLAN DE ORDENAMIENTO SOCIAL DE LA PROPIEDAD RURAL | CÓDIGO | POSPR-F-003 |
| | ACTIVIDAD | FORMULACIÓN DE PLANES DE ORDENAMIENTO SOCIAL DE LA PROPIEDAD RURAL | VERSIÓN | 5 |
| | PROCESO | PLANIIFICACIÓN DEL ORDENAMIENTO SOCIAL DE LA PROPIEDAD RURAL | FECHA | 09/06/2021 |

Mapa 13. Principales figuras de OSP presentes en La Primavera



Fuente: Actos administrativos ZRC (ANT), Mapa nacional de Agricultura Familiar AFCC (UPRA 2021), Polígonos de Adecuación de Tierras (SIPRA, consulta 2023), Plan de Ordenamiento Territorial del Municipio de La Primavera (2014).


| | | | | |
|---|------------------|--|----------------|-------------|
|  | FORMA | PLAN DE ORDENAMIENTO SOCIAL DE LA PROPIEDAD RURAL | CÓDIGO | POSPR-F-003 |
| | ACTIVIDAD | FORMULACIÓN DE PLANES DE ORDENAMIENTO SOCIAL DE LA PROPIEDAD RURAL | VERSIÓN | 5 |
| | PROCESO | PLANIFICACIÓN DEL ORDENAMIENTO SOCIAL DE LA PROPIEDAD RURAL | FECHA | 09/06/2021 |

TABLA 21. PRINCIPALES FIGURAS DE OSP PRESENTES EN LA PRIMAVERA


| ID | Figura OSP con finalidad agropecuaria | Existencia figura o territorio | | Área (ha) | Porcentaje de área municipal | Descripción de su estado e incidencia en el OSPR |
|----|---|--------------------------------|----|-----------|------------------------------|--|
| | | SI | NO | | | |
| 1. | Posibles territorios agricultura campesina, familiar y comunitaria ACFC | X | | 33.704 | 1.83% | Las áreas donde probablemente se encuentra localizada la agricultura campesina, familiar y comunitaria y posiblemente los sujetos de ordenamiento social de la propiedad a título gratuito y parcialmente gratuito, que por excelencia adelantan actividades agropecuarias a escala familiar cubren 1,85% del área de municipio. |
| 2. | Distrito Regional de Manejo Integrado Laguna La Primavera | X | | 9.847,1 | 0.54% | Figura soportada por la CAR CORPORINOQUIA en Acuerdo de Consejo Directivo N° 200-3-2-22-016 del 18 de noviembre de 2022, se establece como instrumento básico que permite garantizar la preservación del ecosistema y como un mecanismo de acción para fortalecer la protección de los recursos naturales existentes. Esta figura incluye zonas de preservación (5.648 ha), Zona de restauración (1.592 ha) y una zona de uso sostenible (9.847,1 ha) la cual incluye espacios para adelantar actividades productivas y extractivas. |
| 3. | POMCAS río Bitá SZH 3801 | X | | S.D. | S.D. | Figura soportada por la CAR CORPORINOQUIA en la resolución N° 300.36.21 0891 de 4 agosto de 2021. Incluye las veredas La Soledad (93.158,47 ha), Matiyure (96.257,81 ha), Nueva Antioquia (100.074,46 ha), Río Bitá (47.793,34) y Santa Bárbara (97.759,37 ha). Adicionalmente el río Bitá posee etiqueta como Humedal Ramsar. En esta zona se posibilitan algunas áreas para el desarrollo de actividades agropecuarias sostenibles, pero no se logró conocer el área. |

Fuente: Actos administrativos ZRC (ANT), Mapa nacional de Agricultura Familiar AFCC (UPRA 2021), Polígonos de Adecuación de Tierras (SIPRA, consulta 2023), Plan de Ordenamiento Territorial del Municipio de La Primavera (2014). Plan de Desarrollo Municipal 2020-2023. Corporinoquia (2021-2022).

9.1. Unidad Agrícola Familiar UAF (régimen legal aplicable)

La UAF por unidades físicas homogéneas deberá ser aplicada por la ANT para las formas de acceso a tierras contempladas en los capítulos 1 y 2 del Título IV del Decreto Ley 902 de 2017 (Presidencia de la República de Colombia, 2017), es decir



| | | | | |
|---|------------------|--|----------------|-------------|
|  | FORMA | PLAN DE ORDENAMIENTO SOCIAL DE LA PROPIEDAD RURAL | CÓDIGO | POSPR-F-003 |
| | ACTIVIDAD | FORMULACIÓN DE PLANES DE ORDENAMIENTO SOCIAL DE LA PROPIEDAD RURAL | VERSIÓN | 5 |
| | PROCESO | PLANIIFICACIÓN DEL ORDENAMIENTO SOCIAL DE LA PROPIEDAD RURAL | FECHA | 09/06/2021 |

tanto para i) Adjudicación de Baldíos, ii) Adjudicación de baldíos reservados, iii) Adjudicación de bienes fiscales patrimoniales que hagan parte de la subcuenta de acceso para población campesina, comunidades, familias y asociaciones rurales, iv) Subsidio Integral de Acceso a tierras, tanto en esquemas por oferta y por demanda.


El régimen de UAF que se desprende del Capítulo XIII, Artículo 38 de la Ley 160 de 1994 (Congreso Nacional de la República de Colombia, 1994), cuenta con una única metodología vigente que es la del Acuerdo 167 de 2021 (Ministerio de Agricultura y Desarrollo Rural - Agencia Nacional de Tierras, 2021), cuyo cálculo es por Unidad Física Homogénea. Dado que la definición de dicha UAF es gradual y progresiva y que a la fecha no se ha generado el nuevo cálculo para el municipio de La Primavera (Vichada) y hasta cuando se tenga disponible la nueva UAF, los procesos de reconocimiento de derechos y asignación de derechos culminaran con arreglo a UAF disponible, bien sea calculando una UAF predial a solicitudes elevadas después de mayo de 2017 en los términos de la Resolución 2533 de 2018 o aplicando cálculos vigentes de UAF por zonas relativamente homogéneas para solicitudes elevadas con anterioridad a la entrada en vigencia del Decreto Ley 902 de 2017, de conformidad con la condición de favorabilidad establecida en el artículo 27 del mencionado Decreto Ley.

Los cálculos de UAF por zonas relativamente homogéneas ZRH vigentes para La Primavera, son los establecidos en el Artículo 20 (De la Regional Meta) de la Resolución 041 de 1996 expedida por el INCORA Haga clic o pulse aquí para escribir texto., que se muestran en la tabla 23.

| TABLA 22. UAF POR ZONA RELATIVAMENTE HOMOGÉNEA, LA PRIMAVERA | | | | | |
|--|--|-------------|--------|----------|--------------------|
| NOMBRE ZRH | CONDICIÓN TÉCNICA/BIOFÍSICA/GEOGRÁFICA | TIPO DE UAF | MÍNIMO | MÁXIMO | LINDEROS DEFINIDOS |
| No. 8 SABANAS 3 | No especificada | Única | 956 ha | 1.294 ha | No |
| FUENTE: Elaboración propia. A partir de la información de la Resolución 041 de 1996 INCORA. Agosto de 2023. | | | | | |

Se identificó que en las fincas aledañas a la cabecera municipal se cultivan diferentes productos alimenticios para abastecimiento de la familia que allí habita y el excedente se vende en días de mercado. Estas se ubican en zonas aledañas a las vegas de los ríos y en matas de monte o conucos. El pancoger de territorio anfibio se sustenta principalmente sobre cultivos de yuca, ahuyama, plátano, piña, caña, maíz, mango, y en menor medida, arroz y café.

Por otro lado, el marañón se reconoce como el producto que mayor importancia ha tenido en los últimos años para el municipio, sin embargo, las labores para estos cultivos se realizan de forma manual, lo que genera altos costos de

| | | | | |
|---|------------------|--|----------------|-------------|
|  | FORMA | PLAN DE ORDENAMIENTO SOCIAL DE LA PROPIEDAD RURAL | CÓDIGO | POSPR-F-003 |
| | ACTIVIDAD | FORMULACIÓN DE PLANES DE ORDENAMIENTO SOCIAL DE LA PROPIEDAD RURAL | VERSIÓN | 5 |
| | PROCESO | PLANIIFICACIÓN DEL ORDENAMIENTO SOCIAL DE LA PROPIEDAD RURAL | FECHA | 09/06/2021 |

producción por requerirse alta mano de obra y que se ven afectados por las temporadas de sequía e inundación asociadas a ciertas temporadas del año, por lo que no lograr convertirse en un producto de comercialización a nivel interdepartamental ni nacional.

En cuanto los cultivos forestales, es socialmente reconocido que existen a lo largo y ancho del territorio, grandes extensiones de tierra desarrolladoras de proyectos forestales con fines comerciales, donde las principales especies son: Pino, Acacia y Eucalipto en distintas variedades, así como especies nativas como el Caucho para la extracción de látex.

Por último, se identificó que desarrollan ganadería bovina (de doble propósito) y bufalina, la cual tiene lugar bajo sistemas de ganadería extensiva, con producción de leche y queso prensado. A su vez, a nivel pecuario también se desarrolla la cría y levante de cerdos para el autoconsumo y la crianza de gallinas ponedoras, sin embargo, esto se hace en menor medida, junto con la apicultura que, actualmente, es una de las apuestas productivas del municipio entendiendo que es un producto con una durabilidad capaz de hacer frente a los límites de accesibilidad del municipio.


Finalmente, las veredas cercanas a zona de ríos mencionan que se practica la pesca, de especies como: bagre, cachama, bocachico, curito, dorado, plomera y payanas, entre otros. Normalmente esta práctica es para autoconsumo, sin embargo, hay lugares en el municipio donde hay pesqueras, por ejemplo, en la inspección de Santa Bárbara hay tres pesqueras que sacan producto para venta por tonelada. Lo anterior denota la coincidencia de la información capturada en las jornadas de socialización y recolección de información comunitaria a través de cartografías sociales, con lo anteriormente expuesto.

10. ANÁLISIS SOCIOFUNCIONAL

Según el Plan de Desarrollo del municipio de La Primavera 2020 -2023, para el año 2020 hay una proyección de 9.690 habitantes que ocupan una extensión de 21.420 Km², que corresponde al 22% del área departamental, de las cuales sólo 4.22 km² corresponden a zona urbana. Y si bien, el área urbana es reducida en comparación con la rural (21.415,78 Km²), en esta zona habita el 55,4% de la población. El otro 44,6% habita en zona rural.


El análisis poblacional para el año 2018 estableció que en el municipio el 46,6% de la población son mujeres y el 53,4% son hombres; en segundo lugar, nos habla de la presencia de 1.515 víctimas de desplazamiento forzado identificadas para el año 2019, de las cuales el 53,3% son mujeres. Siguiendo, en lo que tiene que ver con discapacidades psicológicas o motoras se cuenta con datos del 2017, en donde se reconocen 183 casos de los cuales 113 son de hombres y 70 de



| | | | | |
|---|------------------|--|----------------|-------------|
|  | FORMA | PLAN DE ORDENAMIENTO SOCIAL DE LA PROPIEDAD RURAL | CÓDIGO | POSPR-F-003 |
| | ACTIVIDAD | FORMULACIÓN DE PLANES DE ORDENAMIENTO SOCIAL DE LA PROPIEDAD RURAL | VERSIÓN | 5 |
| | PROCESO | PLANIIFICACIÓN DEL ORDENAMIENTO SOCIAL DE LA PROPIEDAD RURAL | FECHA | 09/06/2021 |

mujeres. Y finalmente, en cuanto a la estructura demográfica se evidencia una comparación de los comportamientos para los años 2005, 2019 y 2020, en donde se muestran los siguientes datos significativos: un aumento en la población de primera infancia que está directamente ligado al tratamiento en salud, que disminuyó la tasa de mortalidad en la niñez, una disminución en población adulta de 30 a 39 años asociada a la búsqueda de nuevas oportunidades académicas y/o laborales, y un aumento en el retorno de la población de 45 a 69 años.




| | | | | |
|---|------------------|--|----------------|-------------|
|  | FORMA | PLAN DE ORDENAMIENTO SOCIAL DE LA PROPIEDAD RURAL | CÓDIGO | POSPR-F-003 |
| | ACTIVIDAD | FORMULACIÓN DE PLANES DE ORDENAMIENTO SOCIAL DE LA PROPIEDAD RURAL | VERSIÓN | 5 |
| | PROCESO | PLANIIFICACIÓN DEL ORDENAMIENTO SOCIAL DE LA PROPIEDAD RURAL | FECHA | 09/06/2021 |

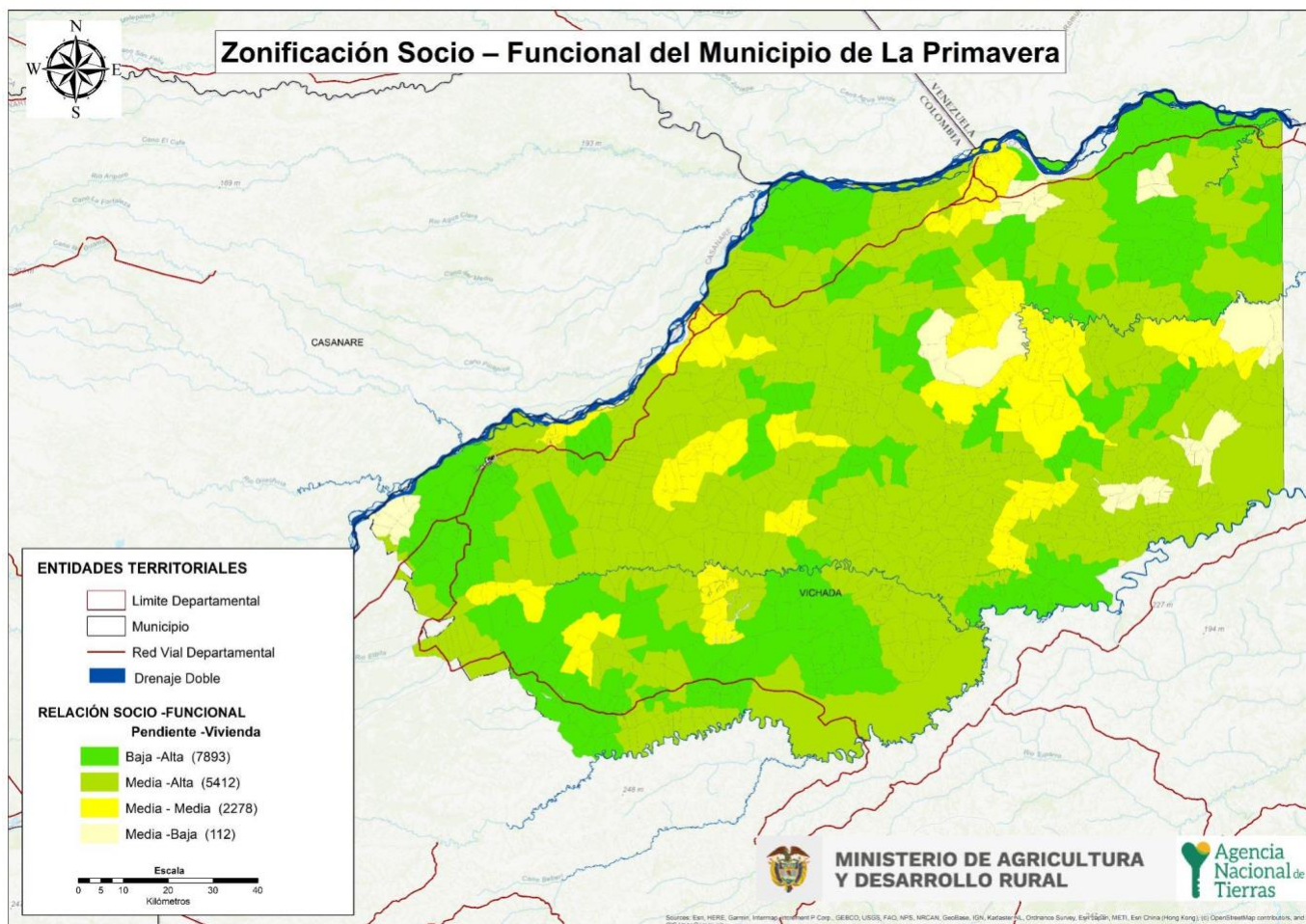
Mapa 14. Localización de las Viviendas, Accesibilidad y Pendientes en La Primavera



FUENTE: elaboración propia. A partir información DEM - JAXA/METI ALOS PALSAR L1.0 2011, descargado del portal *Vertex Alaska Satellite Facility*. Censo DANE – 2018, Sección Rural (Marco Geoestadístico Nacional.2023).


| | | | | |
|---|------------------|--|----------------|-------------|
|  | FORMA | PLAN DE ORDENAMIENTO SOCIAL DE LA PROPIEDAD RURAL | CÓDIGO | POSPR-F-003 |
| | ACTIVIDAD | FORMULACIÓN DE PLANES DE ORDENAMIENTO SOCIAL DE LA PROPIEDAD RURAL | VERSIÓN | 5 |
| | PROCESO | PLANIIFICACIÓN DEL ORDENAMIENTO SOCIAL DE LA PROPIEDAD RURAL | FECHA | 09/06/2021 |

Mapa 15. Zonificación Socio – Funcional de La Primavera



FUENTE: elaboración propia. Agosto de 2023.



| | | | | |
|---|------------------|--|----------------|-------------|
|  | FORMA | PLAN DE ORDENAMIENTO SOCIAL DE LA PROPIEDAD RURAL | CÓDIGO | POSPR-F-003 |
| | ACTIVIDAD | FORMULACIÓN DE PLANES DE ORDENAMIENTO SOCIAL DE LA PROPIEDAD RURAL | VERSIÓN | 5 |
| | PROCESO | PLANIIFICACIÓN DEL ORDENAMIENTO SOCIAL DE LA PROPIEDAD RURAL | FECHA | 09/06/2021 |

En lo concerniente a población, de acuerdo con las proyecciones del DANE para el 2023, el municipio se encuentra habitado por 10.992 personas, de las cuales el 37,85 % de la población es rural, como se observa a continuación:

| POBLACIÓN CENSADA | NÚMERO |
|---|---------------|
| Total población en el área urbana | 6.831 |
| Total población en el área rural | 4.161 |
| Total población en el municipio | 10.992 |
| Total mujeres | 5.294 |
| Total hombres | 5.698 |
| Total personas que se auto reconocen como indígenas | 1.935 |
| Total personas que se auto reconocen como afrocolombianos | 106 |

FUENTE: elaboración propia, a partir de la información de proyección Censo Nacional de Población y Vivienda (CNPV), 2018, Colombia.

Cabe resaltar que de acuerdo con las proyecciones del DANE para el 2023, la mayor proporción de población se concentra en el área urbana del municipio con un total de 6.831 habitantes, mientras que la población del área rural es de solo con 4.161 personas. Con respecto a la distribución poblacional por sexo, se encontró que el 53,4% de la población son hombres, frente a un 46,6% que corresponde a las mujeres, destacándose una mayor proporción de hombres.

| TIPO DE ÁREA | CORREGIMIENTO | HOMBRES | MUJERES | TOTAL |
|--------------|----------------------------|---------|---------|-------|
| Rural | Nueva Antioquia | 214 | 182 | 396 |
| Rural | Santa Bárbara de Aguaverde | 402 | 375 | 77 |
| Rural | Matiyure | 91 | 53 | 144 |
| Rural | San Teodoro | 866 | 718 | 1.584 |
| Rural | Marandúa | 292 | 224 | 516 |
| Rural | Santa Cecilia | 159 | 115 | 274 |

FUENTE: elaboración propia. A partir de la información del Censo Nacional de Población y Vivienda (CNPV), 2018, Colombia.


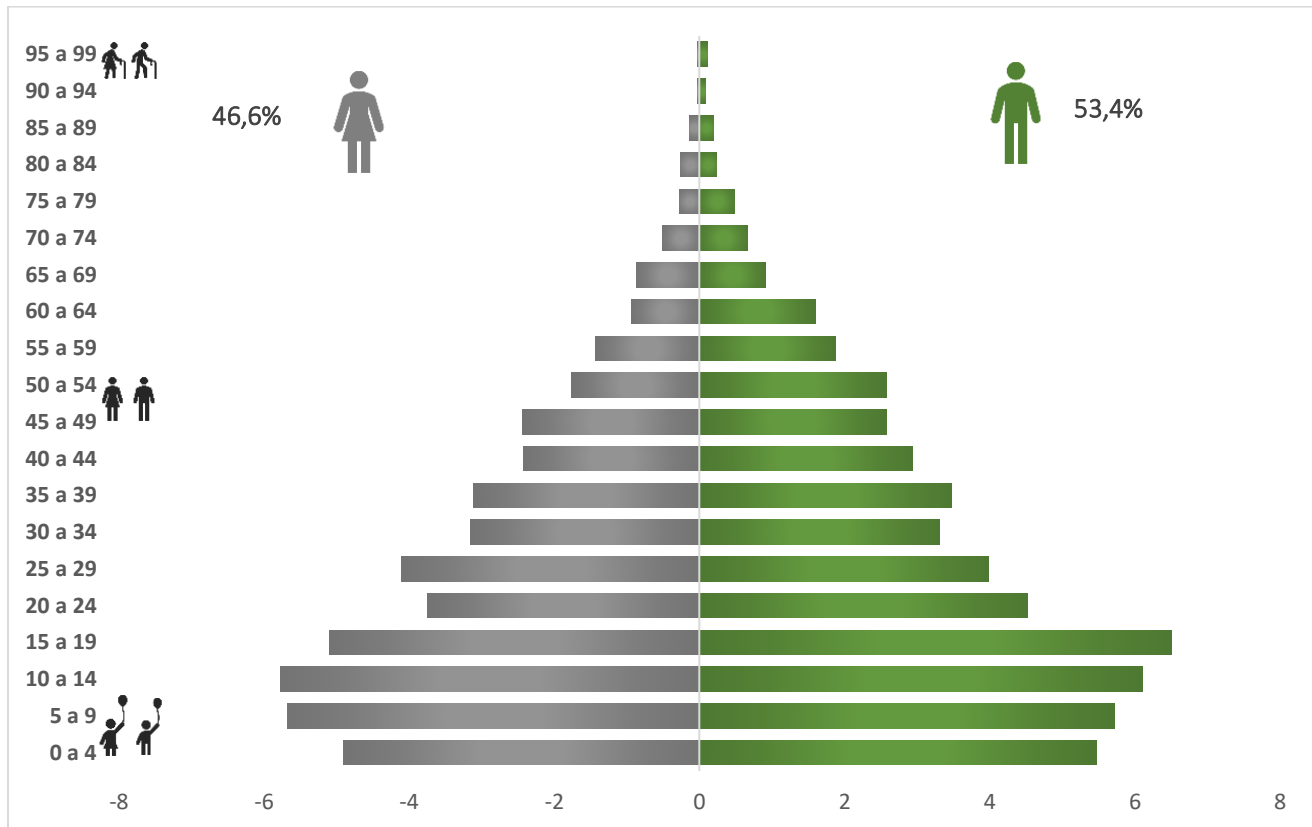
| | | | | |
|---|------------------|--|----------------|-------------|
|  | FORMA | PLAN DE ORDENAMIENTO SOCIAL DE LA PROPIEDAD RURAL | CÓDIGO | POSPR-F-003 |
| | ACTIVIDAD | FORMULACIÓN DE PLANES DE ORDENAMIENTO SOCIAL DE LA PROPIEDAD RURAL | VERSIÓN | 5 |
| | PROCESO | PLANIIFICACIÓN DEL ORDENAMIENTO SOCIAL DE LA PROPIEDAD RURAL | FECHA | 09/06/2021 |

Ilustración 1. Pirámide poblacional por sexo y ciclo vital de La Primavera




FUENTE: elaboración propia. A partir de la información del (Departamento Administrativo Nacional de Estadística, 2018).

Aun así, son evidentes los vacíos de información, como puede evidenciarse de la información de la población encuestada en el SISBEN por parte del Departamento Nacional de Planeación, información que arrojó los siguientes resultados:

| CORREGIMIENTO | VEREDA | HOMBRES | MUJERES | TOTAL |
|-----------------|-------------|---------|---------|-------|
| BUENA VISTA | SIN VEREDA | 29 | 26 | 55 |
| MATIYURE | MATIYURE | 33 | 20 | 53 |
| | SIN VEREDA | 40 | 25 | 65 |
| NUEVA ANTIOQUIA | SIN VEREDA | 179 | 148 | 327 |
| SAN TEODORO | SAN TEODORO | 10 | 9 | 19 |
| | SIN VEREDA | 39 | 27 | 66 |
| SANTA BARBARA | SIN VEREDA | 144 | 124 | 268 |
| SANTA CECILIA | CANTA CLARO | 43 | 35 | 78 |
| | LA PRADERA | 25 | 25 | 50 |



| | | | | |
|---|------------------|--|----------------|-------------|
|  | FORMA | PLAN DE ORDENAMIENTO SOCIAL DE LA PROPIEDAD RURAL | CÓDIGO | POSPR-F-003 |
| | ACTIVIDAD | FORMULACIÓN DE PLANES DE ORDENAMIENTO SOCIAL DE LA PROPIEDAD RURAL | VERSIÓN | 5 |
| | PROCESO | PLANIIFICACIÓN DEL ORDENAMIENTO SOCIAL DE LA PROPIEDAD RURAL | FECHA | 09/06/2021 |

| | | | | |
|--|----------------------|-------------|-------------|-------------|
| SIN CORREGIMIENTO | LA SOLEDAD | 5 | 2 | 7 |
| | SIN VEREDA | 48 | 50 | 98 |
| | AGUAS CLARAS | 52 | 50 | 102 |
| | ARACOMBIA | 6 | 4 | 10 |
| | CAMUARA | 16 | 14 | 30 |
| | CANTA CLARO | 2 | 1 | 3 |
| | COSTA CAÑO LA Balsa | 15 | 8 | 23 |
| | LA ESPERANZA | 44 | 49 | 93 |
| | LA PRADERA | 1 | 0 | 1 |
| | LA SOLEDAD | 51 | 41 | 92 |
| | LLANO ALTO | 39 | 38 | 77 |
| | MATIYURE | 2 | 2 | 4 |
| | ORILLAS RIO META | 22 | 19 | 41 |
| | SAN TEODORO | 1 | 0 | 1 |
| | VUELTA MALA | 6 | 8 | 14 |
| | SIN VEREDA | 3126 | 3159 | 6285 |
| | Total general | 3978 | 3884 | 7862 |
| Fuente: DNP, 17 de julio de 2023. | | | | |

Si bien dichas cifras varían respecto a la fuente DANE, los datos del SISBEN permiten hacer una mejor aproximación a los datos poblacionales del nivel veredal y, por lo tanto, hacer una correlación con la división político-administrativa determinada en el instrumento de ordenamiento territorial vigente. En el mismo sentido, cabe señalar que las cifras del SISBEN distan de las de DANE, toda vez que, los datos del primero: “(...) *No certifican la totalidad de las personas residentes en el municipio, ya que la encuesta del SISBEN, se realiza a quien voluntariamente lo solicita (...)*”.

Respecto a la accesibilidad al municipio, los principales medios de transporte son el automóvil, la motocicleta y el traslado por vía aérea. Las comunidades manifestaron durante la cartografía social que en el territorio la malla vial es escasa, y en gran parte, inexistente. De tal forma que la intervención en la zona sólo es viable en temporada seca. Es de señalar que las personas identificaron vías que no se encontraban en los mapas que fueron impresos para la actividad de la cartografía. En la siguiente tabla se relacionan los casos que fueron resaltados como más urgentes por parte de los actores sociales a saber:





| | | | | |
|---|------------------|--|----------------|-------------|
|  | FORMA | PLAN DE ORDENAMIENTO SOCIAL DE LA PROPIEDAD RURAL | CÓDIGO | POSPR-F-003 |
| | ACTIVIDAD | FORMULACIÓN DE PLANES DE ORDENAMIENTO SOCIAL DE LA PROPIEDAD RURAL | VERSIÓN | 5 |
| | PROCESO | PLANIIFICACIÓN DEL ORDENAMIENTO SOCIAL DE LA PROPIEDAD RURAL | FECHA | 09/06/2021 |

TABLA 26. TIEMPO DE DESPLAZAMIENTO Y ESTADO CORREDORES VIALES


| CORREGIMIENTO | VEREDA | TIEMPO DE DESPLAZAMIENTO TOTAL <small>APROXIMADO DESDE LA CASCO URBANO A LA VEREDA</small> | TIPO DE TRANSPORTE | TEMPORADA DE USO |
|-----------------|------------------|---|--------------------|---|
| La Primavera | La Esperanza | 10 minutos | Terrestre (Moto) | Todo el año |
| La Primavera | La Balsa | 10 minutos | Terrestre (Moto) | Todo el año |
| La Primavera | Aguas Claras | 15 minutos | Terrestre (Moto) | Todo el año |
| La Primavera | Puerto Esperanza | 25 minutos | Fluvial (Lancha) | Todo el año |
| La Primavera | Llano Alto | 40 minutos | Terrestre (Moto) | Todo el año |
| La Primavera | El Carrao | 45 minutos | Fluvial (Lancha) | Todo el año |
| La Primavera | Vuelta Mala | 1 hora | Terrestre (Moto) | Todo el año |
| La Primavera | Aracombia | 1 hora y media | Terrestre (Moto) | Todo el año |
| San Teodoro | San Teodoro | 3 horas | Terrestre (Moto) | Solo en temporada de verano son plenamente transitables |
| San Teodoro | El Triunfo | 4 horas | Terrestre (Moto) | Solo en temporada de verano son plenamente transitables |
| Matiyure | Matiyure | 3 horas | Terrestre (Moto) | Solo en temporada de verano son plenamente transitables |
| Santa Barbara | Santa Barbara | 4 horas | Terrestre (Moto) | Transitable pero la vía se encuentra en mal estado. Tiene puerto. |
| Buena Vista | Buena Vista | 4 horas | Terrestre (Moto) | |
| Nueva Antioquia | Nueva Antioquia | 5 horas (verano) / 7 horas (invierno) | Terrestre (Moto) | Transitable pero la vía se encuentra en mal estado |
| Nueva Antioquia | Unión Río Bitá | 6 horas | Terrestre (Moto) | Transitable pero la vía se encuentra en mal estado |
| Nueva Antioquia | Río Bitá | 6 horas | Terrestre (Moto) | Transitable pero la vía se encuentra en mal estado. Tiene puerto |
| Santa Cecilia | Santa Cecilia | 4 horas | Terrestre (Moto) | Todo el año |

| | | | | |
|---|------------------|--|----------------|-------------|
|  | FORMA | PLAN DE ORDENAMIENTO SOCIAL DE LA PROPIEDAD RURAL | CÓDIGO | POSPR-F-003 |
| | ACTIVIDAD | FORMULACIÓN DE PLANES DE ORDENAMIENTO SOCIAL DE LA PROPIEDAD RURAL | VERSIÓN | 5 |
| | PROCESO | PLANIIFICACIÓN DEL ORDENAMIENTO SOCIAL DE LA PROPIEDAD RURAL | FECHA | 09/06/2021 |

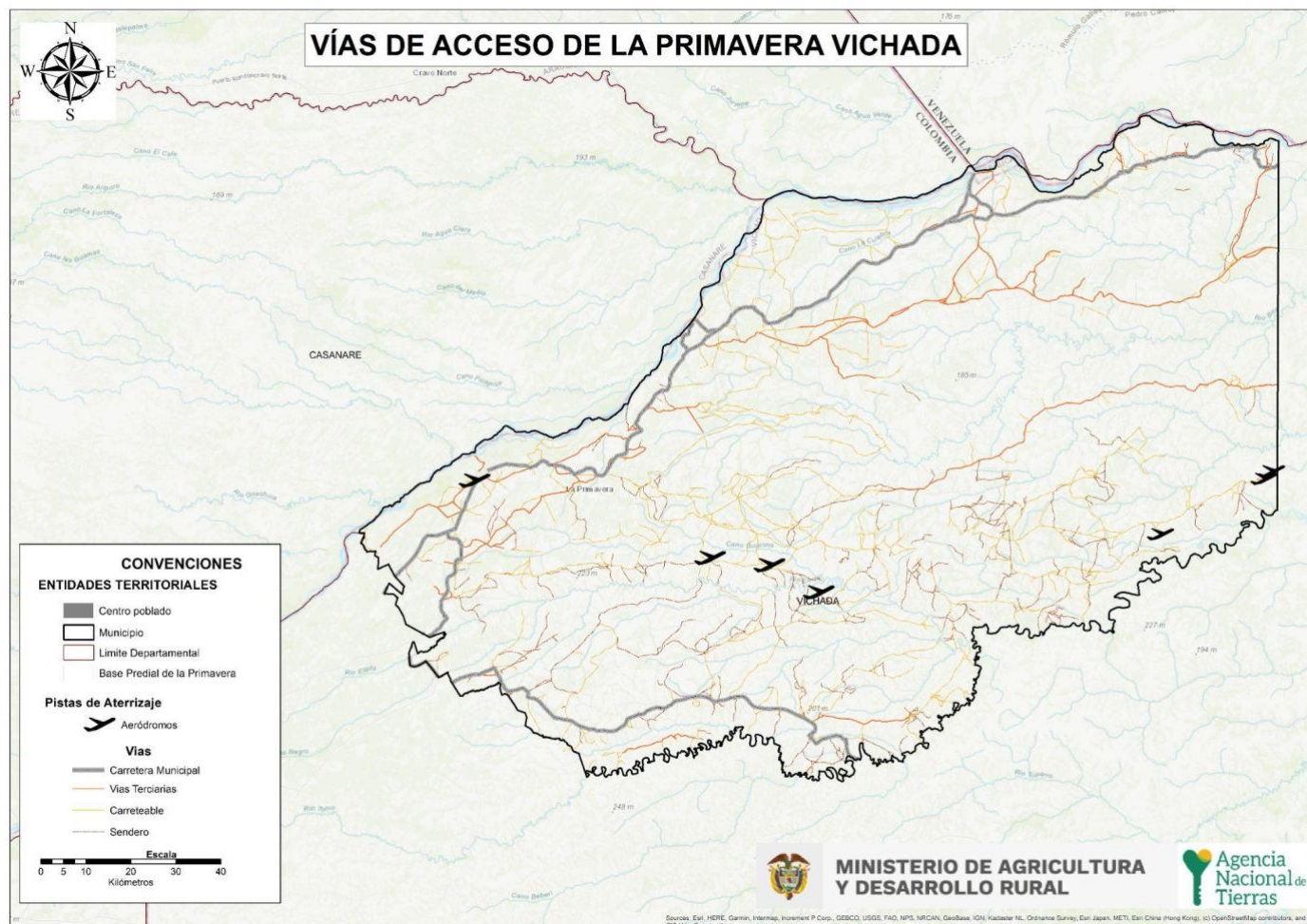
| TABLA 26. TIEMPO DE DESPLAZAMIENTO Y ESTADO CORREDORES VIALES | | | | |
|---|---------------------|---|--------------------|------------------------------------|
| CORREGIMIENTO | VEREDA | TIEMPO DE DESPLAZAMIENTO TOTAL <small>APROXIMADO DESDE LA CASCO URBANO A LA VEREDA</small> | TIPO DE TRANSPORTE | TEMPORADA DE USO |
| Santa Cecilia | La Soledad Sector 1 | 3 horas y media | Terrestre (Moto) | Tramos transitables solo en verano |
| Santa Cecilia | La Soledad Sector 2 | 4 horas | Terrestre (Moto) | Tramos transitables solo en verano |
| Santa Cecilia | La Pradera | 4 horas y media | Terrestre (Moto) | Todo el año |
| Santa Cecilia | Canta Claro I | 4 horas y media | Terrestre (Moto) | Tramos transitables solo en verano |
| Santa Cecilia | Canta Claro II | 4 horas y media | Terrestre (Moto) | tramos transitables solo en verano |
| Marandúa | Buenavista | 4 horas | Terrestre (Moto) | Todo el año |

FUENTE: elaboración propia. A partir de información recabada en los ejercicios de cartografía social con enfoque veredal realizados el 12 de agosto de 2023.


Al integrar estos elementos sociodemográficos con elementos funcionales y considerando las limitaciones climáticas que condicionan los desplazamientos en algunos períodos del año, así como la precaria y en algunos casos inexistente malla vial, se puede determinar que la intervención preferentemente debe iniciar en el entorno cercano de los tres principales centros poblados del municipio, como son La Primavera (UIT La Balsa y Aguas Claras), Santa Bárbara, Nueva Antioquia y San Teodoro.

| | | | | |
|---|------------------|--|----------------|-------------|
|  | FORMA | PLAN DE ORDENAMIENTO SOCIAL DE LA PROPIEDAD RURAL | CÓDIGO | POSPR-F-003 |
| | ACTIVIDAD | FORMULACIÓN DE PLANES DE ORDENAMIENTO SOCIAL DE LA PROPIEDAD RURAL | VERSIÓN | 5 |
| | PROCESO | PLANIIFICACIÓN DEL ORDENAMIENTO SOCIAL DE LA PROPIEDAD RURAL | FECHA | 09/06/2021 |

Mapa 16. Vías de acceso en el municipio de La Primavera



FUENTE: elaboración propia. A partir de la información cartografía básica, escala: 1: 25.000, 2018, IGAC.

| | | | | |
|---|------------------|--|----------------|-------------|
|  | FORMA | PLAN DE ORDENAMIENTO SOCIAL DE LA PROPIEDAD RURAL | CÓDIGO | POSPR-F-003 |
| | ACTIVIDAD | FORMULACIÓN DE PLANES DE ORDENAMIENTO SOCIAL DE LA PROPIEDAD RURAL | VERSIÓN | 5 |
| | PROCESO | PLANIIFICACIÓN DEL ORDENAMIENTO SOCIAL DE LA PROPIEDAD RURAL | FECHA | 09/06/2021 |

11. CONDICIONES DE SEGURIDAD²¹


Atendiendo el informe de caracterización de asuntos de seguridad con corte al mes de julio de 2023, en el municipio, se observa un escenario de baja conflictividad y el nivel de riesgo presenta una tendencia a la disminución en las afectaciones de las condiciones relacionadas con el orden público. En la siguiente tabla se recogen las condiciones de seguridad analizadas para el municipio, respecto a las variables asociadas a la seguridad territorial.

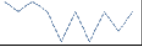





| TABLA 27. INDICADORES DE SEGURIDAD MUNICIPIO DE LA PRIMAVERA VICHADA | | | | |
|--|--|---|-----------------|---------------------------|
| ESTADO ASUNTOS DE SEGURIDAD | | LA PRIMAVERA (VICHADA) | | |
| SEGURIDAD TERRITORIAL ²² | Nivel de riesgo DIPOL POLICÍA (Versión 20-21-22) (RESERVADO) | Mapa Versión 20 | Mapa Versión 21 | Mapa Versión 22 (VIGENTE) |
| | | BAJO | BAJO | SIN AFECTACIÓN |
| | Comportamiento Nivel de Riesgo | <p>De acuerdo con el reporte de la Dirección de Inteligencia Policial - Dipol para el Ministerio de Defensa Nacional, en promedio el municipio de La Primavera se advierte un nivel de riesgo bajo en las afectaciones a las variables de orden público. La perspectiva general del periodo muestra una constante en este nivel de riesgo de las afectaciones a condiciones de seguridad, sin embargo, en el año 2022 se presenta una disminución en el nivel de riesgo a sin afectación.</p> <p>La dinámica de conflictividad presentada en este municipio se puede enmarcar de manera general por la confluencia de factores de inestabilidad y afectación relevante de algunos delitos de alto impacto, por ejemplo, la presencia y accionar de los grupos armados ilegales como el Ejército de Liberación Nacional (en adelante ELN) a través del frente José Daniel Pérez Carrero, las facciones disidentes de las antiguas FARC-EP frente Décimo (en adelante FDF-10), grupos sucesores del paramilitarismo como Los Puntilleros Libertadores del Vichada (en adelante PLV), las Autodefensas Gaitanistas de Colombia (en adelante AGC) y Facciones Disidentes de las Farc (en adelante FDF). Todos estos grupos armados se disputan el control del área de frontera transnacional con Venezuela y de las rutas para el tránsito de economías ilegales que atraviesan la jurisdicción de este municipio</p> | | |

²¹ Para ampliar información de condiciones de seguridad ver anexo Informe actualización asuntos de Seguridad y contexto La Primavera, 2023.

²² Colombia, Agencia Nacional de Tierras 2023. "Comportamiento del nivel de riesgo seguridad municipal CI2RT, información del Mapa de Riesgo y niveles de atención en seguridad municipal CI2RT del Ministerio de Defensa Nacional, Dirección de Inteligencia Policial - DIPOL, 2017-2023" (INFORMACIÓN RESERVADA)













| | | | | |
|---|------------------|--|----------------|-------------|
|  | FORMA | PLAN DE ORDENAMIENTO SOCIAL DE LA PROPIEDAD RURAL | CÓDIGO | POSPR-F-003 |
| | ACTIVIDAD | FORMULACIÓN DE PLANES DE ORDENAMIENTO SOCIAL DE LA PROPIEDAD RURAL | VERSIÓN | 5 |
| | PROCESO | PLANIIFICACIÓN DEL ORDENAMIENTO SOCIAL DE LA PROPIEDAD RURAL | FECHA | 09/06/2021 |

| HOMICIDIO ²³ | Cantidad de Homicidios y Tasa Nacional | <table border="1"> <thead> <tr> <th colspan="11">HISTÓRICO CANTIDAD DE HOMICIDIOS</th> </tr> <tr> <th>2013</th><th>2014</th><th>2015</th><th>2016</th><th>2017</th><th>2018</th><th>2019</th><th>2020</th><th>2021</th><th>2022</th><th>MINIGRAFICO</th> </tr> </thead> <tbody> <tr> <td>4</td><td>3</td><td>4</td><td>3</td><td>0</td><td>3</td><td>0</td><td>3</td><td>1</td><td>3</td><td></td> </tr> </tbody> </table> | HISTÓRICO CANTIDAD DE HOMICIDIOS | | | | | | | | | | | 2013 | 2014 | 2015 | 2016 | 2017 | 2018 | 2019 | 2020 | 2021 | 2022 | MINIGRAFICO | 4 | 3 | 4 | 3 | 0 | 3 | 0 | 3 | 1 | 3 |  |
|--|---|--|---------------------------------------|------|------|------|------|------|------|---|--|--|--|------|------|------|------|------|------|------|------|------|------|-------------|---|---|---|---|---|---|---|---|---|---|---|
| | HISTÓRICO CANTIDAD DE HOMICIDIOS | | | | | | | | | | | | | | | | | | | | | | | | | | | | | | | | | | |
| 2013 | 2014 | 2015 | 2016 | 2017 | 2018 | 2019 | 2020 | 2021 | 2022 | MINIGRAFICO | | | | | | | | | | | | | | | | | | | | | | | | | |
| 4 | 3 | 4 | 3 | 0 | 3 | 0 | 3 | 1 | 3 |  | | | | | | | | | | | | | | | | | | | | | | | | | |
| Comportamiento de la afectación por casos de Homicidio | <p>Teniendo en cuenta el comportamiento de la variable de homicidios en el histórico del municipio, se puede observar una afectación de este delito y una tendencia relacionada con su mantenimiento promedio durante el periodo analizado destacando que durante el 2017 y el 2019 no se tienen datos de ocurrencia de este hecho. Los años con mayor número de eventos presentados son el 2013 y 2015. Finalmente se evidencia que en el comparativo de los últimos dos años (2021-2022) se presentó un incremento en el número de homicidios de 1 a 3.</p> <p>De acuerdo con la información recolectada por la Defensoría en su AT 015 de 2023, indica que la información de autoridades civiles y militares, así como de fuentes comunitarias, apuntan a que los homicidios del último año fueron casos de “ajustes de cuentas” por negocios relacionados con el narcotráfico.</p> <p>Si bien los niveles de ocurrencia se posicionan muy por debajo de la tasa nacional es posible identificar que se presenta un relevante impacto de este delito en el conjunto de las variables de orden público.</p> | | | | | | | | | | | | | | | | | | | | | | | | | | | | | | | | | | |
| EXTORSIÓN ²⁴ | Cantidad de casos de Extorsión y Tasa Nacional | <table border="1"> <thead> <tr> <th colspan="11">HISTÓRICO CANTIDAD CASOS DE EXTORSIÓN</th> </tr> <tr> <th>2013</th><th>2014</th><th>2015</th><th>2016</th><th>2017</th><th>2018</th><th>2019</th><th>2020</th><th>2021</th><th>2022</th><th>MINIGRAFICO</th> </tr> </thead> <tbody> <tr> <td>0</td><td>0</td><td>1</td><td>1</td><td>1</td><td>1</td><td>1</td><td>1</td><td>1</td><td>1</td><td></td> </tr> </tbody> </table> | HISTÓRICO CANTIDAD CASOS DE EXTORSIÓN | | | | | | | | | | | 2013 | 2014 | 2015 | 2016 | 2017 | 2018 | 2019 | 2020 | 2021 | 2022 | MINIGRAFICO | 0 | 0 | 1 | 1 | 1 | 1 | 1 | 1 | 1 | 1 |  |
| | HISTÓRICO CANTIDAD CASOS DE EXTORSIÓN | | | | | | | | | | | | | | | | | | | | | | | | | | | | | | | | | | |
| 2013 | 2014 | 2015 | 2016 | 2017 | 2018 | 2019 | 2020 | 2021 | 2022 | MINIGRAFICO | | | | | | | | | | | | | | | | | | | | | | | | | |
| 0 | 0 | 1 | 1 | 1 | 1 | 1 | 1 | 1 | 1 |  | | | | | | | | | | | | | | | | | | | | | | | | | |
| Comportamiento de la afectación por casos de Extorsión | <p>Teniendo en cuenta el comportamiento histórico del delito de extorsión, se observa que los niveles de ocurrencia en el municipio se han mantenido desde el 2015 hasta el 2022 con 1 caso por año, la característica general en materia de impacto es inferior a los niveles de la tasa nacional.</p> <p>De acuerdo con la información recopilada por la Defensoría en su AT 015 de 2023, “se tiene conocimiento de la permanencia de extorsiones a comerciantes, ganaderos y transportadores del municipio La Primavera. Se ha allegado información sobre presencia de personas extrañas al municipio, en la zona urbana y rural, portando armas cortas. Este fenómeno se presenta tanto en el casco urbano como en las inspecciones ribereñas, Santa Bárbara de Agua Verde y Nueva Antioquia. Con las extorsiones los actores armados fortalecen sus redes de apoyo y así su control territorial y poblacional”.</p> | | | | | | | | | | | | | | | | | | | | | | | | | | | | | | | | | | |

²³ Equipo ANT. Colombia. Agencia Nacional de Tierras. 2023. “Comportamiento histórico homicidio, 2013-2022 en el municipio de La Primavera, Vichada” con información de La Dirección de Investigación Criminal e Interpol – Dijin. Policía Nacional de Colombia.

²⁴ Equipo ANT. Colombia. Agencia Nacional de Tierras. 2023. “Comportamiento histórico Extorsión, 2013-2022 en el municipio de La Primavera, Vichada” con información de La Dirección de Investigación Criminal e Interpol – Dijin. Policía Nacional de Colombia.

| | | | | |
|---|------------------|--|----------------|-------------|
|  | FORMA | PLAN DE ORDENAMIENTO SOCIAL DE LA PROPIEDAD RURAL | CÓDIGO | POSPR-F-003 |
| | ACTIVIDAD | FORMULACIÓN DE PLANES DE ORDENAMIENTO SOCIAL DE LA PROPIEDAD RURAL | VERSIÓN | 5 |
| | PROCESO | PLANIIFICACIÓN DEL ORDENAMIENTO SOCIAL DE LA PROPIEDAD RURAL | FECHA | 09/06/2021 |


| TERRORISMO ²⁵ | Cantidad actos de Terrorismo | <table border="1"> <thead> <tr> <th colspan="11">HISTÓRICO CANTIDAD DE ACTOS DE TERRORISMO (ART. 343 CPP)</th> </tr> <tr> <th>2013</th> <th>2014</th> <th>2015</th> <th>2016</th> <th>2017</th> <th>2018</th> <th>2019</th> <th>2020</th> <th>2021</th> <th>2022</th> <th>MINIGRAFICO</th> </tr> </thead> <tbody> <tr> <td>0</td> <td>0</td> <td>0</td> <td>0</td> <td>0</td> <td>0</td> <td>0</td> <td>0</td> <td>0</td> <td>0</td> <td></td> </tr> </tbody> </table> | HISTÓRICO CANTIDAD DE ACTOS DE TERRORISMO (ART. 343 CPP) | | | | | | | | | | | 2013 | 2014 | 2015 | 2016 | 2017 | 2018 | 2019 | 2020 | 2021 | 2022 | MINIGRAFICO | 0 | 0 | 0 | 0 | 0 | 0 | 0 | 0 | 0 | 0 |  |
|--|--|--|--|------|------|------|------|------|---|---|--|--|--|------|------|------|------|------|------|------|------|------|-------------|-------------|-----|-----|-----|-----|-----|-----|-----|-----|---|---|---|
| | HISTÓRICO CANTIDAD DE ACTOS DE TERRORISMO (ART. 343 CPP) | | | | | | | | | | | | | | | | | | | | | | | | | | | | | | | | | | |
| 2013 | 2014 | 2015 | 2016 | 2017 | 2018 | 2019 | 2020 | 2021 | 2022 | MINIGRAFICO | | | | | | | | | | | | | | | | | | | | | | | | | |
| 0 | 0 | 0 | 0 | 0 | 0 | 0 | 0 | 0 | 0 |  | | | | | | | | | | | | | | | | | | | | | | | | | |
| Comportamiento de la afectación por Terrorismo | Frente al comportamiento histórico del delito de terrorismo se puede apreciar que en este municipio no se reportan actividades de alto impacto en estos asuntos para el periodo analizado. | | | | | | | | | | | | | | | | | | | | | | | | | | | | | | | | | | |
| SECUESTRO ²⁶ | Cantidad de casos de Secuestro y Tasa Nacional | <table border="1"> <thead> <tr> <th colspan="11">HISTÓRICO CANTIDAD DE CASOS DE SECUESTRO</th> </tr> <tr> <th>2013</th> <th>2014</th> <th>2015</th> <th>2016</th> <th>2017</th> <th>2018</th> <th>2019</th> <th>2020</th> <th>2021</th> <th>2022</th> <th>MINIGRAFICO</th> </tr> </thead> <tbody> <tr> <td>0</td> <td>0</td> <td>0</td> <td>0</td> <td>0</td> <td>0</td> <td>0</td> <td>0</td> <td>0</td> <td>0</td> <td></td> </tr> </tbody> </table> | HISTÓRICO CANTIDAD DE CASOS DE SECUESTRO | | | | | | | | | | | 2013 | 2014 | 2015 | 2016 | 2017 | 2018 | 2019 | 2020 | 2021 | 2022 | MINIGRAFICO | 0 | 0 | 0 | 0 | 0 | 0 | 0 | 0 | 0 | 0 |  |
| | HISTÓRICO CANTIDAD DE CASOS DE SECUESTRO | | | | | | | | | | | | | | | | | | | | | | | | | | | | | | | | | | |
| 2013 | 2014 | 2015 | 2016 | 2017 | 2018 | 2019 | 2020 | 2021 | 2022 | MINIGRAFICO | | | | | | | | | | | | | | | | | | | | | | | | | |
| 0 | 0 | 0 | 0 | 0 | 0 | 0 | 0 | 0 | 0 |  | | | | | | | | | | | | | | | | | | | | | | | | | |
| Comportamiento de la afectación por Secuestro | Frente al comportamiento histórico del delito de secuestro se puede apreciar que en este municipio no se actividades de impacto en estos asuntos. | | | | | | | | | | | | | | | | | | | | | | | | | | | | | | | | | | |
| ASUNTOS DE PRESENCIA DE MAP/MUSE Y AVANCE DEL DESMINADO ²⁷ | Categoría AICMA Descontamina Colombia | <p align="center">LIBRE DE REPORTE DE SOSPECHA POR MAP/MUSE [SIN MINAS]</p> | | | | | | | | | | | | | | | | | | | | | | | | | | | | | | | | | |
| | Avance de la intervención del desminado Humanitario | <p>El municipio de La Primavera se encuentra caracterizado por la Autoridad Nacional en Acción Integral Contra Minas – AICMA, como un municipio libre de reporte de sospecha de Minas Antipersonal y Municiones Utilizadas Sin Explosionar. El municipio se encuentra caracterizado como sin minas.</p> <p>El 4 de diciembre del 2020 La Primavera fue declarado Libre de Sospecha de contaminación por MAP/MUSE.</p> | | | | | | | | | | | | | | | | | | | | | | | | | | | | | | | | | |
| PRESENCIA CULTIVOS DE USO ILÍCITO ²⁸ | Incidencia cultivos de uso ilícito | <p align="center">Sin reporte de afectación por presencia de cultivos de coca en los últimos 7 años.</p> | | | | | | | | | | | | | | | | | | | | | | | | | | | | | | | | | |
| | Área de la afectación (hectáreas) | <table border="1"> <thead> <tr> <th colspan="11">ÁREA AFECTACIÓN (Ha) (COCA)</th> </tr> <tr> <th>2013</th> <th>2014</th> <th>2015</th> <th>2016</th> <th>2017</th> <th>2018</th> <th>2019</th> <th>2020</th> <th>2021</th> <th>MINIGRAFICO</th> </tr> </thead> <tbody> <tr> <td>3,0</td> <td>4,0</td> <td>0,0</td> <td>0,0</td> <td>0,0</td> <td>0,0</td> <td>0,0</td> <td>0,0</td> <td>0,0</td> <td></td> </tr> </tbody> </table> <p>En materia de presencia de cultivos de uso ilícito, el Observatorio de Drogas de Colombia del Ministerio de Justicia, basado en el reporte de monitoreo de SIMCI de Naciones Unidas - UNDOC), se establece que no se reporta incidencia o afectación por la presencia de cultivos de coca en los últimos 7 años, se advierte afectaciones por este fenómeno en los años 2013 y 2014 pero con un número muy bajo de hectáreas afectadas.</p> | ÁREA AFECTACIÓN (Ha) (COCA) | | | | | | | | | | | 2013 | 2014 | 2015 | 2016 | 2017 | 2018 | 2019 | 2020 | 2021 | MINIGRAFICO | 3,0 | 4,0 | 0,0 | 0,0 | 0,0 | 0,0 | 0,0 | 0,0 | 0,0 |  | | |
| ÁREA AFECTACIÓN (Ha) (COCA) | | | | | | | | | | | | | | | | | | | | | | | | | | | | | | | | | | | |
| 2013 | 2014 | 2015 | 2016 | 2017 | 2018 | 2019 | 2020 | 2021 | MINIGRAFICO | | | | | | | | | | | | | | | | | | | | | | | | | | |
| 3,0 | 4,0 | 0,0 | 0,0 | 0,0 | 0,0 | 0,0 | 0,0 | 0,0 |  | | | | | | | | | | | | | | | | | | | | | | | | | | |

²⁵ Equipo ANT. Colombia. Agencia Nacional de Tierras. 2023. “Comportamiento histórico Terrorismo, 2013-2022 en el municipio de La Primavera, Vichada” con información de La Dirección de Investigación Criminal e Interpol – Dijin. Policía Nacional de Colombia.

²⁶ Equipo ANT. Colombia. Agencia Nacional de Tierras. 2023. “Comportamiento histórico Secuestro, 2013-2022 en el municipio de La Primavera, Vichada” con información de La Dirección de Investigación Criminal e Interpol – Dijin. Policía Nacional de Colombia.

²⁷ Equipo ANT. Colombia. Agencia Nacional de Tierras. 2023. Con información de Presidencia de la República, Oficina del Alto Comisionado para la Paz- OACP, Grupo Acción Integral Contra Minas Antipersonal, Eventos y zonas de desminado Webserver y Base de datos de eventos Enero 2023. <http://www.accioncontraminas.gov.co/Estadisticas>

²⁸ Equipo ANT. Colombia. Observatorio de Drogas de Colombia - ODC., “Reporte del Sistema de Información de Drogas de Colombia. Oferta - Cultivos ilícitos. SIMCI/UNODC. COCA.” (Colombia: Ministerio de Justicia y del Derecho. Observatorio de Drogas de Colombia., 2022), <http://www.odc.gov.co/sidco/oferta/cultivos-ilicitos/departamento-municipio>.

| | | | | |
|---|------------------|--|----------------|-------------|
|  | FORMA | PLAN DE ORDENAMIENTO SOCIAL DE LA PROPIEDAD RURAL | CÓDIGO | POSPR-F-003 |
| | ACTIVIDAD | FORMULACIÓN DE PLANES DE ORDENAMIENTO SOCIAL DE LA PROPIEDAD RURAL | VERSIÓN | 5 |
| | PROCESO | PLANIIFICACIÓN DEL ORDENAMIENTO SOCIAL DE LA PROPIEDAD RURAL | FECHA | 09/06/2021 |


| AFECCIÓN EXPLORACIÓN ILÍCITA DE MINERALES²⁹ | Evidencias de explotación ilícita de Yacimientos Mineros. (hectáreas afectadas) | <table border="1"> <thead> <tr> <th colspan="3">EVIDENCIA DE AFECTACIÓN POR MINERAL EXTRAÍDO</th> </tr> <tr> <th>ORO</th> <th>CARBÓN</th> <th>MATERIAL DE CONTRUCCIÓN</th> </tr> </thead> <tbody> <tr> <td>NO REPORTA</td> <td>NO REPORTA</td> <td>NO REPORTA</td> </tr> </tbody> </table> | EVIDENCIA DE AFECTACIÓN POR MINERAL EXTRAÍDO | | | ORO | CARBÓN | MATERIAL DE CONTRUCCIÓN | NO REPORTA | NO REPORTA | NO REPORTA |
|--|---|---|--|--|--|-----|--------|-------------------------|------------|------------|------------|
| | | EVIDENCIA DE AFECTACIÓN POR MINERAL EXTRAÍDO | | | | | | | | | |
| ORO | CARBÓN | MATERIAL DE CONTRUCCIÓN | | | | | | | | | |
| NO REPORTA | NO REPORTA | NO REPORTA | | | | | | | | | |
| No se reporta un impacto o afectación por el delito de extracción ilícita de yacimientos mineros.. | | | | | | | | | | | |
| SISTEMA DE ALERTAS TEMPRANAS³⁰ | Alertas Tempranas Emitidas Vigentes | <p style="text-align: center;">Alerta Temprana 015 – 2023 (03.05.2023) [Estructural]</p> <p>[Tema Clave] El actual escenario de riesgo para el municipio de La Primavera se configura a partir de la presencia y accionar violento del ELN, Facciones Disidentes de las FARC, grupos sucesores del paramilitarismo como las AGC y Puntilleros Libertadores del Vichada y carteles de la droga.</p> <p>[Puntualización del riesgo]</p> <ul style="list-style-type: none"> • Cabecera Municipal • Inspecciones: Nueva Antioquia, San Teodoro, Matiyure, Santa Bárbara, Santa Cecilia y Buenavista. • Veredas: La Esperanza, Aguas Claras, Costa caño, La Balsa, Aracombia, Llano Alto, Orillas del Río Meta, Vuelta Mala, Caumua, El Muco, Matarredonda, Territorio rural, Caño Venado, La Soledad, La Pradera, El Sarare, Canta Claro. • Resguardos Indígenas: Campo alegre Ripialito, La Llanura Tomo, Gavilán -La Pascua, asentamiento El Trompillo –Kuway, Asentamiento Yajotja. <p>[Dinámica de conflictividad y Grupos Armados Identificados] Presencia y accionar de grupos multicrimen:</p> <ul style="list-style-type: none"> • Frente José Daniel Pérez Carrero-ELN. • FRACCIONES DISIDENCIAS DE LAS FARC-FDF. • AGC • Puntilleros Libertadores del Vichada, | | | | | | | | | |

De acuerdo con el seguimiento al Sistema de Alertas Tempranas SAT de la Defensoría del Pueblo se reporta que para el 3 de mayo del año 2023 se emitió la Alerta Temprana estructural 015 para La Primavera (AT 015/2023).

²⁹ Equipo ANT. Colombia. Agencia Nacional de Tierras. 2023 comportamiento de la Presencia de extracción ilícita de minerales en el Municipio de La Primavera, Vichada. Brigada Contra la Minería Ilegal BRCMI. Ejército Nacional de Colombia.

³⁰ Colombia. Defensoría del Pueblo 2023 (03 de mayo). Alerta Temprana de inminencia 015 de 2023. Sistema de alertas Tempranas SAT.




| | | | | |
|---|------------------|--|----------------|-------------|
|  | FORMA | PLAN DE ORDENAMIENTO SOCIAL DE LA PROPIEDAD RURAL | CÓDIGO | POSPR-F-003 |
| | ACTIVIDAD | FORMULACIÓN DE PLANES DE ORDENAMIENTO SOCIAL DE LA PROPIEDAD RURAL | VERSIÓN | 5 |
| | PROCESO | PLANIIFICACIÓN DEL ORDENAMIENTO SOCIAL DE LA PROPIEDAD RURAL | FECHA | 09/06/2021 |

En este documento de Alerta Estructural Defensorial se advierte un escenario de riesgo para el municipio de La Primavera, el cual se configura a partir de la presencia y accionar violento del ELN, Facciones Disidentes de las FARC, grupos sucesores del paramilitarismo como las AGC y Puntilleros Libertadores del Vichada y carteles de la droga.

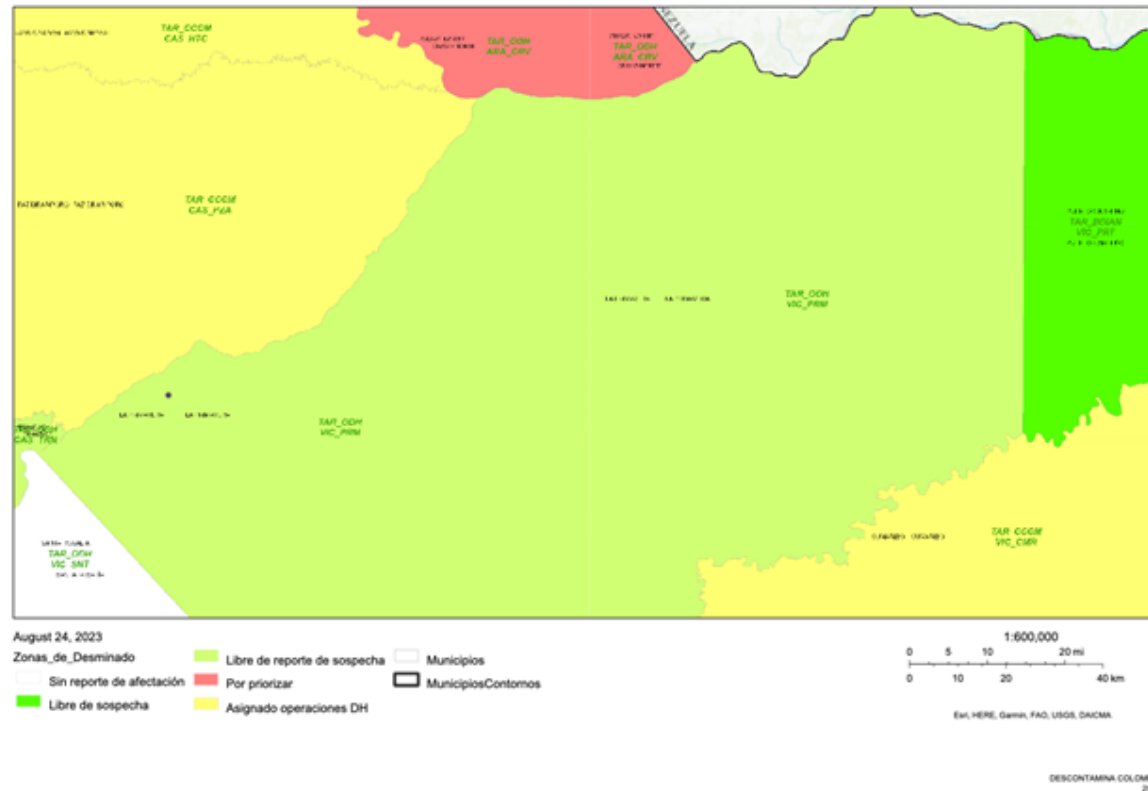
11.1.ASUNTOS DE DESMINADO

El municipio de La Primavera se encuentra caracterizado por la Autoridad Nacional en Acción Integral Contra Minas – AICMA, como un municipio libre de reporte de sospecha de Minas Antipersonal y Municiones Utilizadas Sin Explorar. El municipio se encuentra caracterizado como sin minas. El 4 de diciembre del 2020 La Primavera fue declarado Libre de Sospecha de contaminación por MAP/MUSE.




| | | | | |
|---|------------------|--|----------------|-------------|
|  | FORMA | PLAN DE ORDENAMIENTO SOCIAL DE LA PROPIEDAD RURAL | CÓDIGO | POSPR-F-003 |
| | ACTIVIDAD | FORMULACIÓN DE PLANES DE ORDENAMIENTO SOCIAL DE LA PROPIEDAD RURAL | VERSIÓN | 5 |
| | PROCESO | PLANIIFICACIÓN DEL ORDENAMIENTO SOCIAL DE LA PROPIEDAD RURAL | FECHA | 09/06/2021 |

Mapa 1: Estado asuntos de desminado (eventos y zonas) en el municipio de La Primavera, Vichada.



Fuente: Colombia. Presidencia de la República, Oficina del Alto Comisionado para la Paz- OACP, Grupo Acción Integral Contra Minas Antipersonal, Estado de los asuntos de desminado en el municipio de La Primavera, Vichada. Mapa, eventos y Zonas de Desminado (FeatureServer) (Colombia: Presidencia de la República, Oficina del Alto Comisionado para la Paz- OACP, Grupo Acción Integral Contra Minas Antipersonal, Eventos y zonas de desminado 2023), https://ergit.presidencia.gov.co/arcpre/rest/services/AgenciaTierras/Zonas_Desminado_FeatureServer/FeatureServer.



| | | | | |
|---|------------------|--|----------------|-------------|
|  | FORMA | PLAN DE ORDENAMIENTO SOCIAL DE LA PROPIEDAD RURAL | CÓDIGO | POSPR-F-003 |
| | ACTIVIDAD | FORMULACIÓN DE PLANES DE ORDENAMIENTO SOCIAL DE LA PROPIEDAD RURAL | VERSIÓN | 5 |
| | PROCESO | PLANIIFICACIÓN DEL ORDENAMIENTO SOCIAL DE LA PROPIEDAD RURAL | FECHA | 09/06/2021 |

Es importante señalar que, Las condiciones de seguridad fueron indagadas con pobladores del municipio durante las jornadas de socialización del POSPR, así como en las actividades de cartografía social. Los resultados de dicha recolección de información se han sintetizado en la siguiente tabla:

| TABLA 28. INDICADORES DE SEGURIDAD | | | | |
|------------------------------------|--|--------------------------------------|---|--|
| CORREGIMIENTO | VEREDA | ESTADO ASUNTOS DE SEGURIDAD | | |
| | | TIPO | INDICADOR | DESCRIPCIÓN |
| La Primavera | La Esperanza, La Balsa, Aguas Claras, Puerto Esperanza, Llano Alto, El Carrao, Vuelta Mala y Aracombia | PRESENCIA DE GRUPOS ARMADOS ILEGALES | ALERTA TEMPRANA VIGENTE ALERTA TEMPRANA 015 - 2023 (03.05.2023) | <p>En la validación de los aspectos relacionados con seguridad para las veredas pertenecientes a la inspección de La Primavera se corrobora lo indicado por la Alerta temprana 015 de 2023 emitida por la Defensoría del Pueblo. Se relaciona la presencia de los siguientes grupos armados:</p> <ul style="list-style-type: none"> ● Ejército de Liberación Nacional - ELN ● Facciones Disidentes de las Farc - FCF ● Autodefensas Gaitanistas de Colombia <p>Estas hacen mayor presencia en la zona del Río Meta, ruta que emplean principalmente para el narcotráfico (veredas con mayor afectación: Carrao y Puerto Esperanza).</p> |
| | | PRESENCIA DE GRUPOS DELINCUENCIALES | HURTO | Se menciona que existen casos de hurto, el último reconocido por la comunidad fue hace aproximadamente un año en la vereda Aguas claras. Sin embargo, no son robos sistemáticos ni frecuentes. |
| | | CULTIVOS DE USO ILÍCITO | ZONAS CON CULTIVOS DE USO ILÍCITO VIGENTES | Según la información dada en las veredas cercanas a la cabecera municipal no se realizan estas actividades. Inclusive se relaciona por parte de la comunidad que estos procesos se desarrollan a nivel departamental en su orden, en los municipios de Cumaribo y Puerto Carreño. |
| San Teodoro | San Teodoro y El Triunfo | PRESENCIA DE GRUPOS DELINCUENCIALES | HURTO | Según la comunidad, es común el robo de maquinaria, herramientas y otras cosas de valor que se encuentran en las fincas. |



| | | | | |
|---|------------------|--|----------------|-------------|
|  | FORMA | PLAN DE ORDENAMIENTO SOCIAL DE LA PROPIEDAD RURAL | CÓDIGO | POSPR-F-003 |
| | ACTIVIDAD | FORMULACIÓN DE PLANES DE ORDENAMIENTO SOCIAL DE LA PROPIEDAD RURAL | VERSIÓN | 5 |
| | PROCESO | PLANIIFICACIÓN DEL ORDENAMIENTO SOCIAL DE LA PROPIEDAD RURAL | FECHA | 09/06/2021 |

TABLA 28. INDICADORES DE SEGURIDAD

| CORREGIMIENTO | VEREDA | ESTADO ASUNTOS DE SEGURIDAD | | |
|-----------------|--|--------------------------------------|---------------------------------|---|
| | | TIPO | INDICADOR | DESCRIPCIÓN |
| | | PRESENCIA DE GRUPOS NARCOTRAFICANTES | VÍAS DE PASO DE NARCOTRÁFICO | Por el Río Tomo, aprovechando su caudal navegable, la comunidad asegura que es común ver pasar pequeños barcos con personas al mando ajenas al territorio, con cargamentos de lo que puede ser narcotráfico. |
| Matiyure | Matiyure | PRESENCIA DE GRUPOS DELINCUENCIALES | HURTO | En el corregimiento se reconoce que a lo largo y ancho del territorio el robo de ganado vacuno es común, y se percibe como una práctica que ha ido en aumento. |
| | | PRESENCIA DE GRUPOS ARMADOS ILEGALES | VÍA DE TRÁNSITO | Se menciona que se ha observado la presencia en la vereda de grupos armados ilegales yendo desde el sur; por San Teodoro, pasando el Rio Elvita o Gavilán; hacia el norte, hacia la cabecera municipal y el río Meta. No se menciona claramente qué grupo armado es, específicamente. |
| Santa Barbara | Santa Barbara | PRESENCIA DE GRUPOS DELINCUENCIALES | EXTORSIONES | Los y las participantes mencionan que se presentan casos de extorsión desde la cárcel. |
| | | PRESENCIA DE GRUPOS DELINCUENCIALES | HOMICIDIOS | Los y las participantes mencionan que se presentan casos de homicidios por sicariato. |
| | | PRESENCIA DE GRUPOS ARMADOS ILEGALES | ZONAS ABANDONADAS POR CONFLICTO | Actualmente el caserío de Agua Verde está abandonado a causa de una época de conflicto que se vivió entre 1993 y 1997. El lugar quedó abandonado a causa del desplazamiento que tuvieron que emprender las personas de este territorio. |
| Buena Vista | Buena Vista | | | No se reporta información. |
| Nueva Antioquia | Nueva Antioquia, Unión Río Bitá y Río Bitá | PRESENCIA DE GRUPOS DELINCUENCIALES | EXTORSIONES | Los y las participantes mencionan que se presentan casos de extorsión desde la cárcel. |
| | | PRESENCIA DE GRUPOS DELINCUENCIALES | HOMICIDIOS | Los y las participantes mencionan que se presentan casos de homicidios por sicariato. |

| | | | | |
|---|------------------|--|----------------|-------------|
|  | FORMA | PLAN DE ORDENAMIENTO SOCIAL DE LA PROPIEDAD RURAL | CÓDIGO | POSPR-F-003 |
| | ACTIVIDAD | FORMULACIÓN DE PLANES DE ORDENAMIENTO SOCIAL DE LA PROPIEDAD RURAL | VERSIÓN | 5 |
| | PROCESO | PLANIIFICACIÓN DEL ORDENAMIENTO SOCIAL DE LA PROPIEDAD RURAL | FECHA | 09/06/2021 |


| TABLA 28. INDICADORES DE SEGURIDAD | | | | |
|------------------------------------|--|--------------------------------------|------------------------|---|
| CORREGIMIENTO | VEREDA | ESTADO ASUNTOS DE SEGURIDAD | | |
| | | TIPO | INDICADOR | DESCRIPCIÓN |
| | | PRESENCIA DE GRUPOS ARMADOS ILEGALES | DESPLAZAMIENTO FORZADO | Se menciona que en la hacienda El Brasil de la vereda de Nueva Antioquía se establecieron víctimas de desplazamiento forzado. |
| Santa Cecilia | Santa Cecilia, Cantaclaro, La Pradera, La Soledad Sector 1 y La Soledad Sector 2 | | | No se reporta información. |

FUENTE: elaboración propia ANT, con base en información recabada en los ejercicios de cartografía social con enfoque veredal realizados el 12 de agosto de 2023.

Tal y como se observa en la tabla, es preciso indicar que se encuentran dos principales hechos: la presencia de grupos armados ilegales ligados al narcotráfico y los delitos comunes asociados a grupos delincuenciales. La presencia de grupos armados ilegales ligados al narcotráfico está principalmente en zonas de transporte fluvial donde es posible mover la mercancía ilegal hacia mercados fuera del país por medio de los ríos que son navegables. Estos procesos de tráfico son acompañados por estructuras armadas ilegales que controlan y acompañan la operación. Esto puede verse en las veredas más hacia el norte del municipio como lo son San Teodoro y Matiyure.

Por otro lado, la presencia de grupos delincuenciales en el municipio tiene como forma de actuar el hurto a residencias y hurto de ganado. Pese a que se percibe un incremento de estos últimos hechos delictivos, no se reconoce por parte de la comunidad como un grave problema, sino como una serie de situaciones más bien esporádicas. Existen otras situaciones asociadas a masacres, homicidios, y desplazamiento que se reportan hacia la época de los noventa, pero que ya no se presentan en el municipio según la información recolectada. Sin embargo, dicha presencia ha mantenido un bajo perfil ante el escaso flujo de transporte fluvial y terrestre de la zona, así como al reducido número de población que habita la región. Adicionalmente, la geografía de la zona, con apenas áreas boscosas, dificulta la permanencia y/o movilidad de dichos actores en el territorio.




| | | | | |
|---|------------------|--|----------------|-------------|
|  | FORMA | PLAN DE ORDENAMIENTO SOCIAL DE LA PROPIEDAD RURAL | CÓDIGO | POSPR-F-003 |
| | ACTIVIDAD | FORMULACIÓN DE PLANES DE ORDENAMIENTO SOCIAL DE LA PROPIEDAD RURAL | VERSIÓN | 5 |
| | PROCESO | PLANIIFICACIÓN DEL ORDENAMIENTO SOCIAL DE LA PROPIEDAD RURAL | FECHA | 09/06/2021 |

Mapa 17. Condiciones de Seguridad en La Primavera



FUENTE: Elaboración propia. A partir del ejercicio de cartografía social con enfoque verdal realizado en el municipio. Agosto de 2023.

| | | | | |
|---|------------------|--|----------------|-------------|
|  | FORMA | PLAN DE ORDENAMIENTO SOCIAL DE LA PROPIEDAD RURAL | CÓDIGO | POSPR-F-003 |
| | ACTIVIDAD | FORMULACIÓN DE PLANES DE ORDENAMIENTO SOCIAL DE LA PROPIEDAD RURAL | VERSIÓN | 5 |
| | PROCESO | PLANIIFICACIÓN DEL ORDENAMIENTO SOCIAL DE LA PROPIEDAD RURAL | FECHA | 09/06/2021 |


12. CARACTERIZACIÓN PREDIAL PRELIMINAR

El presente POSPR tiene como objetivo evaluar la viabilidad de la intervención por oferta y aportar los elementos suficientes para desarrollar un ejercicio de planificación de la etapa de implementación en La Primavera. En esa línea, la presente sección realiza una descripción preliminar de las características de los predios ubicados en la zona rural del municipio. El propósito de este ejercicio es dimensionar y orientar la operación de la Agencia en campo, partiendo de establecer un número aproximado preliminar de predios del municipio que serán objeto del BPM y posteriormente de Ordenamiento, atendiendo a la competencia específica de la Agencia para esta zona en particular.

Como insumo se cuenta con la base alfanumérica y gráfica del API (Análisis Predial Integral) construido en la Subdirección de Planeación Operativa en julio de 2023 a partir de las bases catastrales R1 R2 del IGAC vigencia enero de 2023. Para la construcción del universo predial del suelo rural, se clasifica primero la información de la siguiente forma:

- Un total de 5.315 registros de cédulas catastrales en la base alfanumérica. Los cuales tienen las siguientes características:
 - 3.913 registros de cédulas catastrales con correspondencia en la base gráfica.
 - 1.381 registros de cédulas catastrales asociadas a mejoras en la base alfanumérica.
 - 1.954 registros de cédulas catastrales en la base alfanumérica en suelo rural según clasificación del suelo del EOT de 2000.
 - 2.190 registros de cédulas catastrales en la base alfanumérica en suelo indeterminado o sin clasificación de suelo del EOT de 2000. Se clasifica como indeterminado cuando por las diferencias cartográficas entre la capa catastral y la capa de suelo del EOT, especialmente por desplazamientos, se imposibilita determinar el suelo de un predio dado.
 - 41 registros de cédulas catastrales en la base alfanumérica en suelo de expansión urbana según EOT del año 2000.
 - 1130 registros de cédulas catastrales en la base alfanumérica en suelo urbano según EOT del año 2000.
 - 5 superposiciones de polígonos en la base gráfica.
- Un total de 3.913 registros de cédulas catastrales en la base gráfica. Los cuales tienen las siguientes características:
 - 5 superposiciones de polígonos duplicados en la base gráfica.
 - 172 predios que exceden el límite municipal y recaen sobre el municipio de Santa Rosalía.




| | | | | |
|---|------------------|--|----------------|-------------|
|  | FORMA | PLAN DE ORDENAMIENTO SOCIAL DE LA PROPIEDAD RURAL | CÓDIGO | POSPR-F-003 |
| | ACTIVIDAD | FORMULACIÓN DE PLANES DE ORDENAMIENTO SOCIAL DE LA PROPIEDAD RURAL | VERSIÓN | 5 |
| | PROCESO | PLANIIFICACIÓN DEL ORDENAMIENTO SOCIAL DE LA PROPIEDAD RURAL | FECHA | 09/06/2021 |

- 1627 predios que se clasifican como Cabecera municipal nph en la base gráfica.
- Para la clasificación de suelo IGAC se tiene los siguiente:
 - Un total de 2.683 cédulas catastrales en la base alfanumérica y 2.026 en la base gráfica cuya zona (dígitos 6 y 7) es rural.
 - Un total de 2172 cédulas catastrales en la base alfanumérica y 1.627 en la base gráfica cuya zona (dígitos 6 y 7) es urbana.
 - Un total de 455 cédulas catastrales en la base alfanumérica y 260 en la base gráfica cuya zona (dígitos 6 y 7) corresponde a otros núcleos corregimientos.
- En la relación catastro-registro se tiene lo siguiente:
 - Un total de 1.923 cédulas catastrales con FMI asociado en la base alfanumérica, de estas, 1.901 en la base gráfica y 453 registros de FMI sin cédula catastral asociada (FMI no especializados).
 - 2345 FMI con círculo registral Puerto Carreño, 28 con círculo registral Puerto López, 1 con círculo registral San Martín, 1 con círculo registral Túquerres y 2 con un código que no corresponde a ningún círculo registral. Estos últimos dos, asociados a errores registrales.

TABLA 29. UNIVERSO PREDIAL RURAL

| FUENTE | DESCRIPCIÓN | TOTAL PREDIOS | ÁREA (HA) |
|---|---|---------------|---|
| IGAC | R1 y R2 con capa predial | 2.114 | 1'839.303,3537 |
| IGAC | Cédulas catastrales en base gráfica y no alfanumérica (comisión) | N/A | N/A |
| IGAC | Cédulas catastrales de terrenos en base alfanumérica y no en gráfica (omisión) | 19 | N/A |
| IGAC | Cédulas catastrales de mejoras en base alfanumérica y no en gráfica | 1.381 | 15.6342 (área construida) |
| SNR | FMI sin espacializar | 476 | N/A |
| IGAC | Predio fuera del límite municipal | 172 | 2.703,30 |
| IGAC | Predio en capa predial de otro municipio dentro del límite municipal | N/A | N/A |
| IGAC | Por determinar condición rural y urbana (predios rurales dentro de perímetro urbano y/o expansión urbana o viceversa) | 126 | 6.987,2453 |
| NÚMERO ESTIMADO DE PREDIOS RURALES DEL MUNICIPIO | | 2.609 | 1.839.303,3537 aprox.³¹ |

³¹ No se puede calcular área total ya que no se tiene el valor de área de los predios no especializados y los predios por omisión catastral.

| | | | | |
|---|------------------|--|----------------|-------------|
|  | FORMA | PLAN DE ORDENAMIENTO SOCIAL DE LA PROPIEDAD RURAL | CÓDIGO | POSPR-F-003 |
| | ACTIVIDAD | FORMULACIÓN DE PLANES DE ORDENAMIENTO SOCIAL DE LA PROPIEDAD RURAL | VERSIÓN | 5 |
| | PROCESO | PLANIIFICACIÓN DEL ORDENAMIENTO SOCIAL DE LA PROPIEDAD RURAL | FECHA | 09/06/2021 |

| | | |
|---|-------------------|------------------------|
| NÚMERO ESTIMADO DE PREDIOS RURALES EN ZONA DE RESTRICCIÓN Y NO OBJETO DE OSPR | 443 ³² | 142.390,88 |
| NÚMERO ESTIMADO DE PREDIOS RURALES EN ZONA DE RESTRICCIÓN CON POSIBILIDAD DE OSPR | 782 | 1'055.151,97 |
| NÚMERO ESTIMADO DE PREDIOS RURALES EN ÁREA ÚTIL DEL MUNICIPIO | 265 ³³ | 4.919,43 ³⁴ |
| FUENTE: elaboración propia, Agencia Nacional de Tierras. Con información de la Matriz de Análisis Predial Integral. 2023. | | |

En la tabla anterior, se muestra el universo inicial de predios clasificados como rurales, sobre los cuales la ANT puede o no tener intervención en el marco de sus actividades misionales. Para ello se procedió a analizar tanto los predios que se pueden espacializar (que cuentan con polígono predial y es posible su representación geográfica), como aquellos no espacializables (que no cuentan con polígono y en consecuencia no es posible su representación geográfica).

En el mismo orden de ideas, la Agencia definió tres categorías para clasificar los predios rurales, una vez estos hayan sido asociados a un criterio específico. A continuación, se enuncian las categorías formuladas:


- **Categorización Preliminar de Predios Privados:** comprende todos aquellos predios con antecedente registral que permitan deducir la existencia de un título traslativo de dominio a favor de un particular, sin duda su condición.
- **Categorización Preliminar de Predios Públicos:** constituye todos aquellos predios que carezcan de antecedentes registrales, o que, contando con antecedentes registrales la información contenida en el FMI, es insuficiente para predicar el derecho de propiedad.
- **Categorización Preliminar de Predios por Determinar:** relaciona todos aquellos con particularidades que impiden asociarlos a una u otra categoría indicada anteriormente.

A partir del universo predial alfanumérico, se identificó la naturaleza jurídica de los predios, es necesario mencionar que encontrando lo siguiente:

³² Se incluyen predios con restricciones al ordenamiento cuyas características jurídicas no se pudieron determinar con la información secundaria.

³³ Se incluye predios no espacializados.

³⁴ Área aproximada, no incluye área de predios no espacializados.

| | | | | |
|---|------------------|--|----------------|-------------|
|  | FORMA | PLAN DE ORDENAMIENTO SOCIAL DE LA PROPIEDAD RURAL | CÓDIGO | POSPR-F-003 |
| | ACTIVIDAD | FORMULACIÓN DE PLANES DE ORDENAMIENTO SOCIAL DE LA PROPIEDAD RURAL | VERSIÓN | 5 |
| | PROCESO | PLANIIFICACIÓN DEL ORDENAMIENTO SOCIAL DE LA PROPIEDAD RURAL | FECHA | 09/06/2021 |

| TABLA 30. CATEGORIZACIÓN PRELIMINAR DE PREDIOS SEGÚN SU NATURALEZA JURÍDICA (NJ) | | | | | | | | | | |
|--|----------|----------------------------------|----------|-------------------------------|----------------|-----------|--------------------|-----------|---------------|-----------------|
| | PÚBLICOS | ÁREA (HA) | PRIVADOS | ÁREA (HA) | POR DETERMINAR | ÁREA (HA) | COLECTIVOS ÉTNICOS | ÁREA (HA) | TOTAL PREDIOS | TOTAL ÁREA (HA) |
| ESPACIALIZADOS | 1184 | 950.146,61 | 858 | 717.001,89 | 67 | 37.551,88 | 5 | 52.150,18 | 2114 | 1'756.850,56 |
| NO ESPACIALIZADOS | 87 | 4.334,61 aprox. ³⁵ | 365 | 9.550 aprox. ³⁶ | 20 | N/A | N/A | N/A | 472 | N/A |
| TOTAL PREDIOS NJ | 1271 | N/A | 1223 | N/A | 87 | N/A | 5 | N/A | 2586 | N/A |

FUENTE: elaboración propia, a partir de la información de la Matriz de Análisis Predial Integral API. 2023.

A partir del universo predial alfanumérico, se identificó la condición jurídica de los predios, encontrando lo siguiente:


| TABLA 31. CONDICIÓN JURÍDICA (CJ) DE LOS PREDIOS | | | | | | | | | | |
|--|-----------|------------|----------|-----------|-----------|---------------------|----------------|-----------|---------------|-----------------|
| | OCUPACIÓN | ÁREA (HA) | POSESIÓN | ÁREA (HA) | PROPIEDAD | ÁREA (HA) | POR DETERMINAR | ÁREA (HA) | TOTAL PREDIOS | TOTAL ÁREA (HA) |
| ESPACIALIZADOS | 746 | 720.872,62 | 25 | 47.212,56 | 1276 | 951.214,49 | 67 | 37.551,88 | 2114 | 1'756.851,55 |
| NO ESPACIALIZADOS | 5 | 4.334,61 | N/A | N/A | 17 | 9.550 ³⁷ | 450 | N/A | 472 | N/A |
| TOTAL PREDIOS CJ | 751 | N/A | 25 | N/A | 1293 | N/A | 517 | N/A | 2586 | N/A |

FUENTE: elaboración propia. A partir de la información de la Matriz de Análisis Predial Integral API. Agosto de 2023.

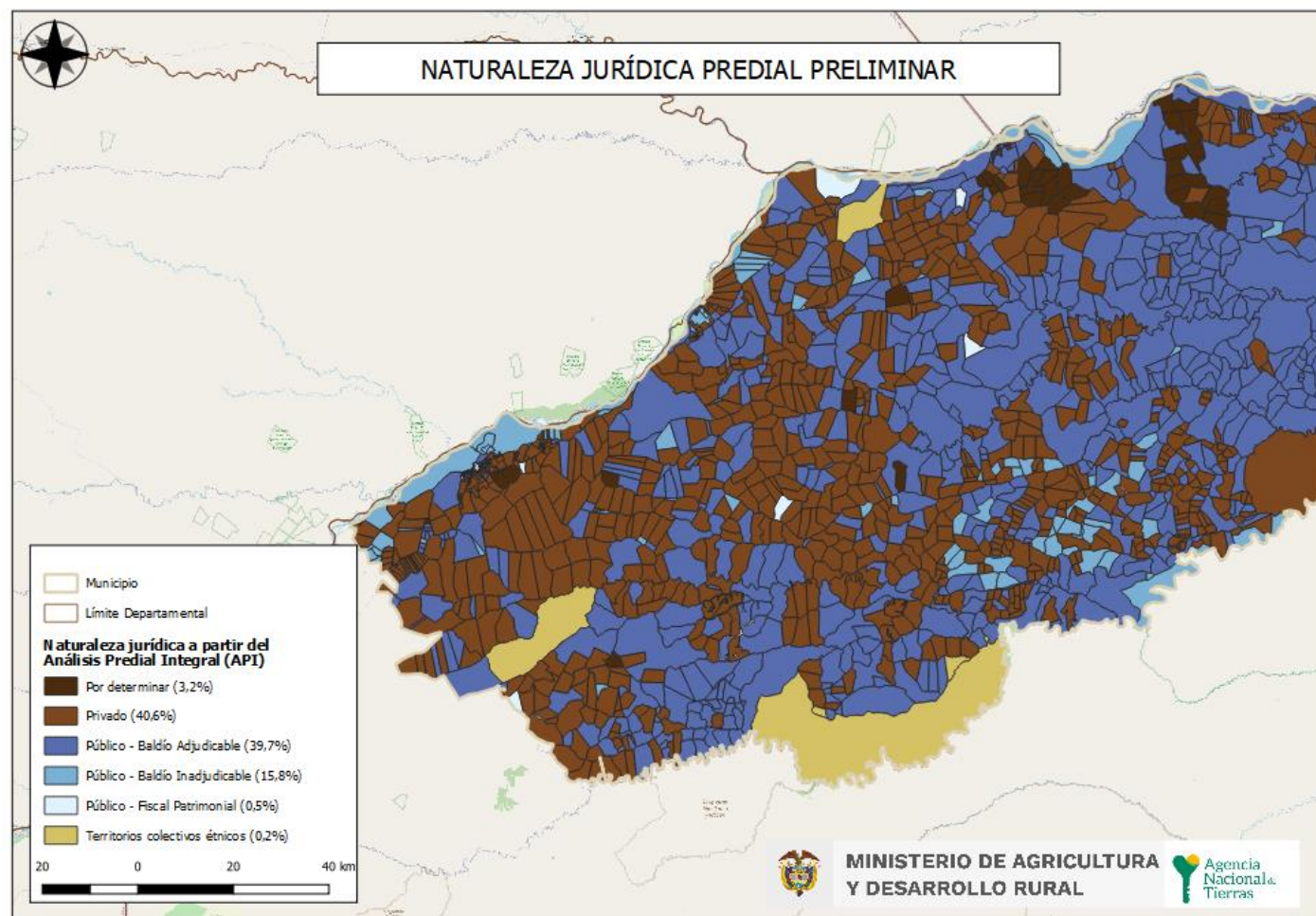
³⁵ Área solo considera omisiones catastrales.

³⁶ Área solo considera omisiones catastrales.


³⁷ Área solo considera omisiones catastrales.

| | | | | |
|---|------------------|--|----------------|-------------|
|  | FORMA | PLAN DE ORDENAMIENTO SOCIAL DE LA PROPIEDAD RURAL | CÓDIGO | POSPR-F-003 |
| | ACTIVIDAD | FORMULACIÓN DE PLANES DE ORDENAMIENTO SOCIAL DE LA PROPIEDAD RURAL | VERSIÓN | 5 |
| | PROCESO | PLANIIFICACIÓN DEL ORDENAMIENTO SOCIAL DE LA PROPIEDAD RURAL | FECHA | 09/06/2021 |

Mapa 18. Autocorrelación espacial en predios objeto de OSPR La Primavera



FUENTE: elaboración propia. A partir del resultado de API. Agosto de 2023.


| | | | | |
|---|------------------|--|----------------|-------------|
|  | FORMA | PLAN DE ORDENAMIENTO SOCIAL DE LA PROPIEDAD RURAL | CÓDIGO | POSPR-F-003 |
| | ACTIVIDAD | FORMULACIÓN DE PLANES DE ORDENAMIENTO SOCIAL DE LA PROPIEDAD RURAL | VERSIÓN | 5 |
| | PROCESO | PLANIIFICACIÓN DEL ORDENAMIENTO SOCIAL DE LA PROPIEDAD RURAL | FECHA | 09/06/2021 |

A partir del universo predial alfanumérico, se hizo una aproximación a los posibles procesos misionales a desarrollar respecto de los predios, en el marco de la gestión por oferta de la ANT:

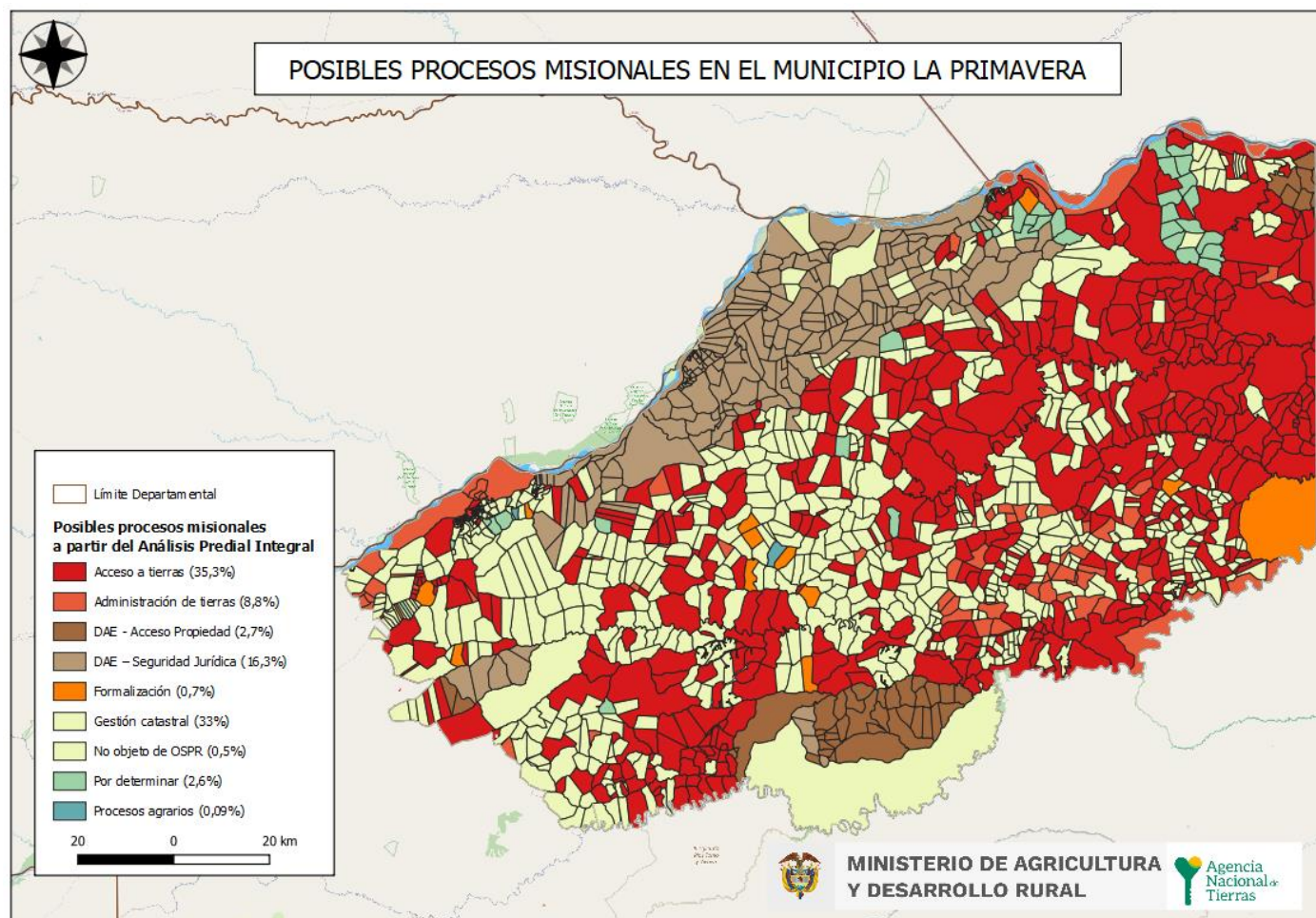
| MISIONAL | N.º DE PREDIOS | | | ÁREA (HA) |
|---------------------------|------------------|---------------|-------------|-----------------------|
| | NO ESPACILIZADOS | ESPACILIZADOS | TOTAL | |
| ACCESO TIERRAS | 81 | 747 | 828 | 727.959,8953 |
| FORMALIZACIÓN | | 14 | 14 | 37.739,40549 |
| PROCESOS AGRARIOS | 2 | 2 | 4 | 1.439,755473 |
| ADMINISTRACIÓN DE TIERRAS | 1 | 186 | 187 | 78.264,32108 |
| DAE ACCESO PROPIEDAD | | 57 | 57 | 65.065,22467 |
| DAE SEGURIDAD JURIDICA | | 344 | 344 | 227.003,6458 |
| POR DETERMINAR | 369 | 57 | 426 | 37.651,8735 |
| NO OBJETO DE OSPR | 2 | 9 | 11 | 102.011,54 |
| GESTIÓN CATASTRAL | 17 | 698 | 715 | 562.167,6929 |
| TOTAL | 472 | 2114 | 2586 | 1'839.303,3541 |

FUENTE: elaboración propia. A partir de la información de la Matriz de Análisis Predial Integral. Agosto de 2023.


³⁸ A partir del atributo *Objeto de POSPR* de la matriz API.

| | | | | |
|---|------------------|--|----------------|-------------|
|  | FORMA | PLAN DE ORDENAMIENTO SOCIAL DE LA PROPIEDAD RURAL | CÓDIGO | POSPR-F-003 |
| | ACTIVIDAD | FORMULACIÓN DE PLANES DE ORDENAMIENTO SOCIAL DE LA PROPIEDAD RURAL | VERSIÓN | 5 |
| | PROCESO | PLANIIFICACIÓN DEL ORDENAMIENTO SOCIAL DE LA PROPIEDAD RURAL | FECHA | 09/06/2021 |

Mapa 19. Mapa de posibles procesos misionales en predios objeto de OSPR en La Primavera

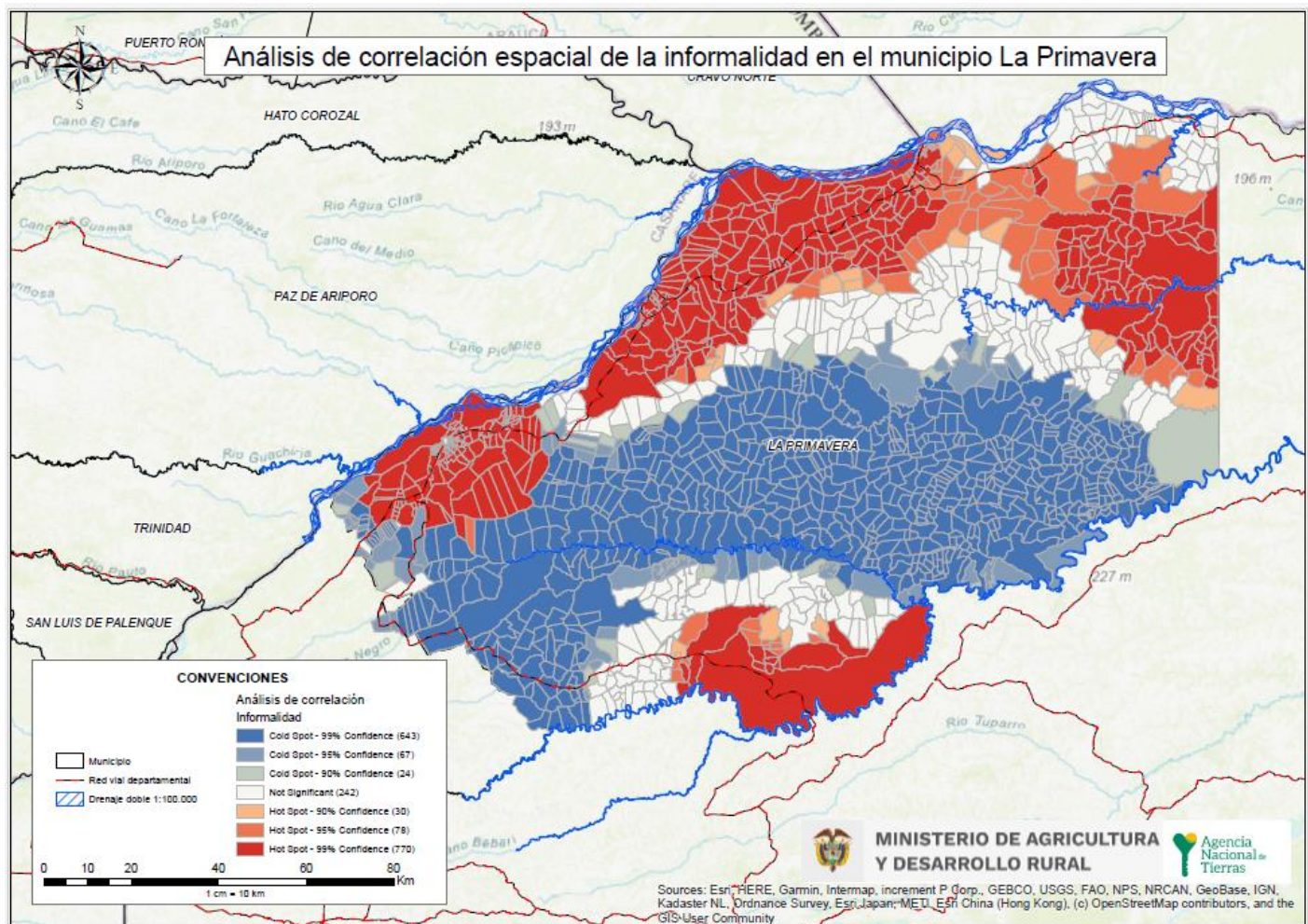


FUENTE: Elaboración propia, a partir de la . 2023.


| | | | | |
|---|------------------|--|----------------|-------------|
|  | FORMA | PLAN DE ORDENAMIENTO SOCIAL DE LA PROPIEDAD RURAL | CÓDIGO | POSPR-F-003 |
| | ACTIVIDAD | FORMULACIÓN DE PLANES DE ORDENAMIENTO SOCIAL DE LA PROPIEDAD RURAL | VERSIÓN | 5 |
| | PROCESO | PLANIIFICACIÓN DEL ORDENAMIENTO SOCIAL DE LA PROPIEDAD RURAL | FECHA | 09/06/2021 |

De forma gráfica mediante el siguiente mapa de calor, se puede visualizar la autocorrelación espacial de los predios objeto de ordenamiento. Esto es la tendencia de los predios similares (formales o informales) a agruparse o dispersarse en el espacio. Esta técnica estadística proporciona una medida de la similitud espacial entre la formalidad-informalidad de los predios en diferentes ubicaciones. Si los predios informales tienden a agruparse en el espacio, se dice que hay autocorrelación espacial positiva, mientras que, si tienden a dispersarse, se dice que hay autocorrelación espacial negativa.

Mapa 20. Mapa de calor aglomeración predial en predios objeto de OSPR



FUENTE: elaboración propia, partir del resultado del API. Agosto de 2023.

| | | | | |
|---|------------------|--|----------------|-------------|
|  | FORMA | PLAN DE ORDENAMIENTO SOCIAL DE LA PROPIEDAD RURAL | CÓDIGO | POSPR-F-003 |
| | ACTIVIDAD | FORMULACIÓN DE PLANES DE ORDENAMIENTO SOCIAL DE LA PROPIEDAD RURAL | VERSIÓN | 5 |
| | PROCESO | PLANIIFICACIÓN DEL ORDENAMIENTO SOCIAL DE LA PROPIEDAD RURAL | FECHA | 09/06/2021 |

13. ANÁLISIS MISIONAL


Con respecto al análisis misional, se cuenta con la información de cada subdirección que, según el Decreto 2363 de 2015, realizan el procedimiento único en los municipios programados para intervención mediante el modelo de atención por oferta.

| DIRECCIÓN A CARGO | SUBDIRECCIÓN A CARGO | RUTA DE ATENCIÓN | ESTADO DEL PROCESO | | TOTAL DE PROCESOS |
|--|--|--|----------------------|-------------------|-------------------|
| | | | PROCESOS FINALIZADOS | PROCESOS EN CURSO | |
| DIRECCIÓN DE GESTIÓN JURÍDICA DE TIERRAS | (EN ATENCIÓN POR LOS MODELOS DE DEMANDA Y DESCONGESTIÓN) | RECUPERACIÓN DE BALDÍOS INDEBIDAMENTE OCUPADOS | | 6 | 6 |
| | | DESLINDE DE TIERRAS DE LA NACIÓN | | 1 | 1 |
| DIRECCIÓN DE ACCESO A TIERRAS | SUBDIRECCIÓN DE ACCESO A TIERRAS POR DEMANDA Y DESCONGESTIÓN | TITULACIÓN DE BALDÍOS | 1016 | 1538 | 2554 |
| | | ADJUDICACIÓN DE BALDÍOS A ENTIDADES DE DERECHO PÚBLICO | 3 | | 3 |
| DIRECCIÓN DE ASUNTOS ÉTNICOS | SUBDIRECCIÓN DE ASUNTOS ÉTNICOS | CLARIFICACIÓN Y DESLINDE DE LAS TIERRAS DE LAS COMUNIDADES ÉTNICAS | | 1 | 1 |
| | | DEMARCACIÓN DE TERRITORIOS OCUPADOS O POSEÍDOS ANCESTRALMENTE Y/O TRADICIONALMENTE POR PUEBLOS INDÍGENAS | | 4 | 4 |
| TOTAL | | | 1.019 | 1.550 | 2.569 |

FUENTE: elaboración propia. Agosto de 2023.

Cabe señalar que desde la Subdirección de Planeación Operativa se solicitó a la Dirección de Acceso a Tierras información más detallada sobre los 2.554 procesos en curso que se registran en el subproceso de titulación de baldíos, sin que a la fecha de entrega del presente plan se contara con respuesta al respecto³⁹.

³⁹ La información específicamente fue solicitada mediante el oficio No. 202321000320503 del 09 de agosto de 2023.

| | | | | |
|---|------------------|--|----------------|-------------|
|  | FORMA | PLAN DE ORDENAMIENTO SOCIAL DE LA PROPIEDAD RURAL | CÓDIGO | POSPR-F-003 |
| | ACTIVIDAD | FORMULACIÓN DE PLANES DE ORDENAMIENTO SOCIAL DE LA PROPIEDAD RURAL | VERSIÓN | 5 |
| | PROCESO | PLANIIFICACIÓN DEL ORDENAMIENTO SOCIAL DE LA PROPIEDAD RURAL | FECHA | 09/06/2021 |

14. CARACTERIZACIÓN DE PUEBLOS Y COMUNIDADES ÉTNICAS

En el marco del ordenamiento social de la propiedad rural, el Decreto Ley 902 de 2017 en su artículo 42 dispuso lo siguiente: “Salvaguarda sobre el Ordenamiento Social de la Propiedad Rural sobre territorios étnicos. El ordenamiento social de la propiedad rural respetará y garantizará en los territorios étnicos la autonomía y autodeterminación de los derechos territoriales de los pueblos y comunidades indígenas, comunidades negras, afrocolombianas, raizales y palenqueras, de acuerdo con sus planes de vida o instrumentos equivalentes, planes de ordenamiento ambiental propio, planes de etnodesarrollo”. En este orden de ideas, esta sección expone la caracterización de pueblos, organizaciones y comunidades étnicas en el municipio de La Primavera, resaltando los territorios, solicitudes y pretensiones étnicas presentes.


En cuanto a los grupos étnicos, el artículo 44 del Decreto Ley 902 de 2017 establece que el resultado de la formulación del POSPR y planeación para la intervención en el territorio deberá contener para su aprobación por la Agencia de Nacional de Tierras, entre otros aspectos, la identificación de territorios de ocupación posesión o propiedad colectiva de pueblos y comunidades étnicas (numeral 3 del citado Decreto).

Así mismo, se verifica la información con la Base de Datos alfanumérica de la DAE de la ANT, denominada “BASE DE DATOS ÉTNICOS DAE 30_06_2023_Abogados” y GDB denominada “CAPA ÉTNICA 26 de JUNIO 2023” evidenciando la existencia de Resguardos Legalmente Constituidos, tal como se puede observar en las tablas siguientes:

TABLA 34. RESGUARDOS INDÍGENAS CONSTITUIDOS


| NOMBRE DEL RESGUARDO | PUEBLO/COMUNIDAD | RESOLUCIÓN (ES) / ACUERDO(S) DE CONSTITUCIÓN Y AMPLIACIÓN | FMI | TOTAL, ÁREA RESOLUCIÓN (HA) | MUNICIPIO CON EL QUE COMPARTE TERRITORIO |
|--------------------------|-------------------------|---|-----|-----------------------------|--|
| La Pascua | Guahibo, Cuiva, Piapoco | Constitución: Resolución 018 del 15 de diciembre de 1981 | | 19120 | Ninguno |
| Campo Alegre Y Ripialito | Guahibo | Constitución: Resolución 016 del 4 de Marzo de 1987 | | 7815,52 | Ninguno |
| La Llanura | Guahibo Sicuani | Constitución: Resolución 089 del 27 de Julio de 1982 | | 74000 | Ninguno |

FUENTE: elaboración propia. A partir de información de la Base de datos alfanumérica de la DAE de la ANT, con fecha 30 de junio de 2023; información enviada por el equipo DAE oferta el 26 de junio de 2023.

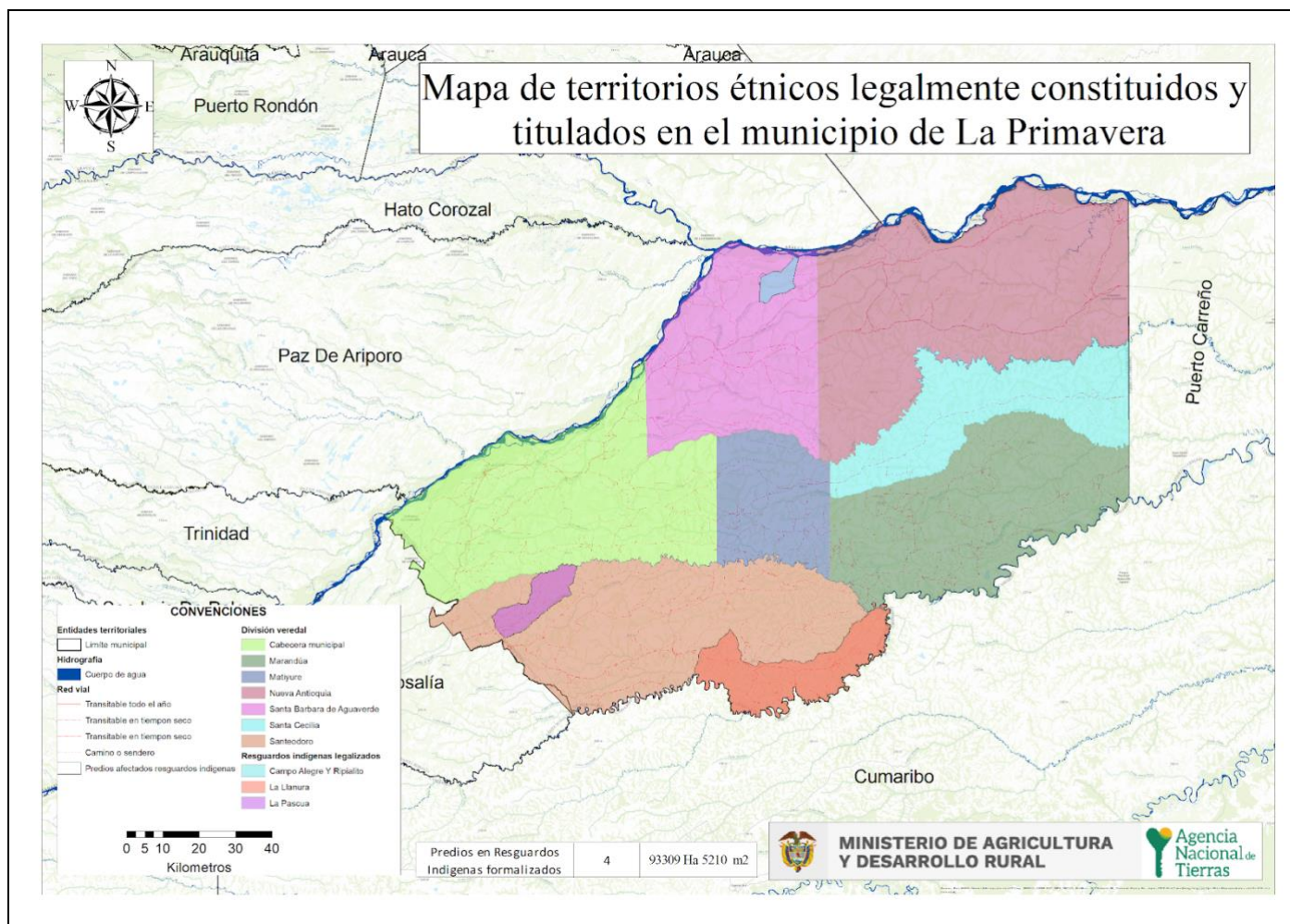
| | | | | |
|---|------------------|--|----------------|-------------|
|  | FORMA | PLAN DE ORDENAMIENTO SOCIAL DE LA PROPIEDAD RURAL | CÓDIGO | POSPR-F-003 |
| | ACTIVIDAD | FORMULACIÓN DE PLANES DE ORDENAMIENTO SOCIAL DE LA PROPIEDAD RURAL | VERSIÓN | 5 |
| | PROCESO | PLANIIFICACIÓN DEL ORDENAMIENTO SOCIAL DE LA PROPIEDAD RURAL | FECHA | 09/06/2021 |

Luego de la verificación de la información remitida por la DAE, la cual también se contrastó en campo con la autoridad municipal y con comunidades en las actividades de socialización y cartografía social, no se observa para el municipio de La Primavera (Vichada) ninguna tierra colectiva de las comunidades negras o pretensión de este tipo.



| | | | | |
|--|------------------|--|----------------|-------------|
|  | FORMA | PLAN DE ORDENAMIENTO SOCIAL DE LA PROPIEDAD RURAL | CÓDIGO | POSPR-F-003 |
| | ACTIVIDAD | FORMULACIÓN DE PLANES DE ORDENAMIENTO SOCIAL DE LA PROPIEDAD RURAL | VERSIÓN | 5 |
| | PROCESO | PLANIIFICACIÓN DEL ORDENAMIENTO SOCIAL DE LA PROPIEDAD RURAL | FECHA | 09/06/2021 |

Mapa 21. Territorios étnicos legalmente constituidos y titulados en La Primavera



FUENTE: elaboración propia. A partir de información de la Base de datos geográfica de la DAE de la ANT, con fecha 30/07/2023; información enviada por el equipo DAE oferta el 30/07/2023


| | | | | |
|---|------------------|--|----------------|-------------|
|  | FORMA | PLAN DE ORDENAMIENTO SOCIAL DE LA PROPIEDAD RURAL | CÓDIGO | POSPR-F-003 |
| | ACTIVIDAD | FORMULACIÓN DE PLANES DE ORDENAMIENTO SOCIAL DE LA PROPIEDAD RURAL | VERSIÓN | 5 |
| | PROCESO | PLANIIFICACIÓN DEL ORDENAMIENTO SOCIAL DE LA PROPIEDAD RURAL | FECHA | 09/06/2021 |

TABLA 35. TERRITORIOS INDÍGENAS CON ACTO ADMINISTRATIVO DE PROTECCIÓN BAJO EL DECRETO 2333 DE 2014

| NOMBRE TERRITORIO | PUEBLO/COMUNIDAD | RESOLUCIÓN (ES) / ACUERDO(S) Y FECHA | FMI (SI APLICA) | TOTAL, ÁREA ACUERDO (HA) | TOTAL, ÁREA COBERTURA GEOGRÁFICA (HA) | MUNICIPIO CON EL QUE COMPARTE TERRITORIO |
|-------------------|------------------|--------------------------------------|-----------------|--------------------------|---------------------------------------|--|
| N.A | N.A | N.A | N.A | N.A | N.A | N.A |

FUENTE: elaboración propia. A partir de información de la Base de datos alfanumérica de la DAE de la ANT, con fecha 08 de agosto de 2023; información enviada por el equipo DAE oferta el 08 de agosto de 2023.


TABLA 36. PROCESOS DE RESTITUCIÓN DE DERECHOS TERRITORIALES ÉTNICOS (DECRETOS LEY 4633 Y/O 4635 DE 2011)

| NÚMERO | NOMBRE DE LA COMUNIDAD ÉTNICA | INDÍGENA/COMUNIDAD NEGRA | ESTADO ACTUAL | CARACTERIZACIÓN (SI/NO) | MEDIDAS CAUTELARES (SI/NO) | ÁREA INSCRITA EN EL RTDAF (SI APLICA) | RUTA ÉTNICA (SI/NO) | SENTENCIA (SI/NO) | ÁREA QUE RESTITUIR POR SENTENCIA |
|-------------|-------------------------------|--------------------------|----------------------|-------------------------|----------------------------|---------------------------------------|---------------------|-------------------|----------------------------------|
| 204244 | Sikuani | Indígena | Etapa Judicial | SI | | 21.775,925 3 ha | SI | NO | |
| 204247 | Cubeo, Sikuani, Piapoco | Indígena | Etapa Judicial | SI | | 124.252,75 37 ha | SI | NO | |
| 106828 2 | Sikuani, Cuiva, Piapoco | Indígena | Etapa Administrativa | NO | | | SI | NO | |

FUENTE: elaboración propia. A partir de información suministrada por la de la Unidad de Restitución de Tierras, base de datos alfanumérica de la DAE de la ANT, con fecha del 08 de agosto de 2023; información enviada por el equipo DAE oferta el 08 de agosto de 2023.

En el marco de la formulación de los POSPR, se entiende por solicitudes étnicas las peticiones para el reconocimiento formal de derechos territoriales colectivos como titulación, constitución, ampliación, saneamiento, reestructuración y/o protección de territorios ancestrales, radicadas formalmente por las comunidades indígenas o comunidades negras que se encuentren en calidad de ocupación o posesión total o parcial sobre uno u varios predios, ante el INCORA, INCODER o ANT.


En este sentido, los artículos 26 y 27 del Decreto Ley 2363 de 2015 (Presidencia de la República de Colombia, s/f), establecen la ruta de atención para estas comunidades y las dependencias de la ANT a cargo del trámite e impulso procesal para la respectiva titulación, constitución, ampliación, saneamiento y reestructuración.

| | | | | |
|---|------------------|--|----------------|-------------|
|  | FORMA | PLAN DE ORDENAMIENTO SOCIAL DE LA PROPIEDAD RURAL | CÓDIGO | POSPR-F-003 |
| | ACTIVIDAD | FORMULACIÓN DE PLANES DE ORDENAMIENTO SOCIAL DE LA PROPIEDAD RURAL | VERSIÓN | 5 |
| | PROCESO | PLANIIFICACIÓN DEL ORDENAMIENTO SOCIAL DE LA PROPIEDAD RURAL | FECHA | 09/06/2021 |

Así las cosas, luego, se enlistan los procedimientos de reconocimientos territoriales remitidos por la ANT-DAE para el municipio y que actualmente se encuentran en trámite ante esta dirección.

| TABLA 37. SOLICITUDES TERRITORIALES DE PUEBLOS INDÍGENAS | | | | | | | |
|--|---|--------------------------|-----------------|----------------------|-----------------|-------------------------|--|
| NO . | NOMBRE | PROCEDIMIENTO SOLICITADO | ÁREA SOLICITADA | SOLICITUD / PETICIÓN | FECHA SOLICITUD | NO. EXPEDIENTE | NOMBRE PREDIO(S) Y FMI |
| 1 | La Llanura | Ampliación 1 | 76300 | Solicitud | 13/12/2017 | 20195100099980003 0E | Sin Información |
| 2 | Charco Bobo Y El Trompillo / El Trompillo-Kubai | Constitución | 39,9648 | En Trámite | 20/06/2017 | 20185100269980003 1E | 2 globos de terreno baldío. |
| 3 | La Pascua | Ampliación 1 | 30000 | Solicitud | 28/07/2021 | 20215100340060001 6E | Andoro, Arliona, Las Margaritas, La virgen (FMI 540-3044), La Morrocota, La Unión, La Lapa, Mataguanito, Abana, Acabe, La Cubara, Umari, La Luna La Niña FMI 540-3563 |
| 4 | Campo Alegre Y Ripialito | Ampliación 1 | 15000 | Solicitud | 22/11/2017 | 20225100340060000 2E | Laguna Grande FMI sin información |
| 5 | Ukuki (Okukt) | Constitución | Sin Información | Petición | 9/09/1998 | Sin Información | Sin Información |
| 6 | Resguardo Indígena Laguna Grande | Constitución | 36 | Petición | 16/02/2023 | Sin Información | Laguna Grande |
| SOLICITUDES DE ANCESTRALIDAD | | | | | | | |
| 7 | Territorio Ancestral Kjeubunakja | Sin información | 3000 | Solicitud | 16/05/2018 | 20185100829980003 7E | Sin información |
| 8 | Resguardo Indígena Campo Alegre Ripialito | Sin información | 15000 | Solicitud | 16/05/2018 | 20185100829980003 2E | Sin información |
| 9 | Cabildo Indígena Ancestral Wirripali – | Sin información | Sin información | Solicitud | 13/08/2019 | 20195100829980000 6E | Sin información |




| | | | | |
|---|------------------|--|----------------|-------------|
|  | FORMA | PLAN DE ORDENAMIENTO SOCIAL DE LA PROPIEDAD RURAL | CÓDIGO | POSPR-F-003 |
| | ACTIVIDAD | FORMULACIÓN DE PLANES DE ORDENAMIENTO SOCIAL DE LA PROPIEDAD RURAL | VERSIÓN | 5 |
| | PROCESO | PLANIIFICACIÓN DEL ORDENAMIENTO SOCIAL DE LA PROPIEDAD RURAL | FECHA | 09/06/2021 |

| | | | | | | | |
|----|--|-----------------|-----|-----------|------------|-------------------------|-----------------|
| | Jetseborá Altagracia | | | | | | |
| 10 | Resguardo La Llanura - Comunidad Indígena Santa Cruz | Sin información | 3,6 | Solicitud | 10/08/2020 | 20205100829980001 6E | Sin información |

FUENTE: elaboración propia. A partir de información de la base de datos alfanumérica suministrada por la DAE de la ANT, con fecha 30 de julio de 2023.

Frente a posibles solicitudes territoriales de las comunidades negras, afrodescendientes, raizales y palenqueras en materia de Consejos Comunitarios, de acuerdo con la información allegada por la Dirección de Asuntos Étnicos de la Agencia Nacional de Tierras, así como por la remitida por las autoridades del municipio, no se evidenció ningún tipo de pretensión en este sentido.



| | | | | |
|---|------------------|--|----------------|-------------|
|  | FORMA | PLAN DE ORDENAMIENTO SOCIAL DE LA PROPIEDAD RURAL | CÓDIGO | POSPR-F-003 |
| | ACTIVIDAD | FORMULACIÓN DE PLANES DE ORDENAMIENTO SOCIAL DE LA PROPIEDAD RURAL | VERSIÓN | 5 |
| | PROCESO | PLANIFICACIÓN DEL ORDENAMIENTO SOCIAL DE LA PROPIEDAD RURAL | FECHA | 09/06/2021 |


Conforme a las jornadas de cartografía social, se realizó un ejercicio de cuantificación de número de predios que identifica la comunidad indígena y campesina de la zona, que hacen parte o son propiedad de los pueblos indígenas y que están fuera de la zona del resguardo constituido. No se registraron este tipo de predios durante las jornadas comunitarias realizadas.

En el marco del ordenamiento social de la propiedad rural, el Decreto 902 de 2017 en su artículo 42 dispuso lo siguiente: “Salvaguarda sobre el Ordenamiento Social de la Propiedad Rural sobre territorios étnicos. El ordenamiento social de la propiedad rural respetará y garantizará en los territorios étnicos la autonomía y autodeterminación de los derechos territoriales de los pueblos y comunidades indígenas, comunidades negras, afrocolombianas, raizales y palenqueras, de acuerdo con sus planes de vida o instrumentos equivalentes, planes de ordenamiento ambiental propio, planes de etnodesarrollo”. A continuación, se presenta una breve caracterización de la comunidad Sikuni, mayoritariamente presente en el municipio, para después explicar la jornada de socialización y cartografía social llevada a cabo por la ANT con representantes de los resguardos de los territorios.

La población Sikuni reside en la región denominada la altillanura, compuesta por cuatro departamentos: Arauca, Meta, Casanare y Vichada. Esta zona también es conocida como la región de la Orinoquía. Dentro del departamento de Vichada, específicamente en el municipio de La Primavera, se encuentra una parte de la comunidad indígena Sikuni. Esta comunidad enfrenta desafíos como la disminución de sus tierras debido a la expropiación violenta, la presencia de empresas internacionales y la concentración de tierras en extensas explotaciones ganaderas y proyectos minero-energéticos.

Los Sikuni, en tiempos pasados, solían recorrer la región de la Orinoquía como una población seminómada. Sin embargo, en los últimos dos siglos, los procesos socioculturales impulsados por interacciones económicas han conducido a una marcada dependencia de bienes y servicios del mercado. Esta interacción con el mercado ha llevado a una asimilación cultural que, a lo largo del tiempo, ha resultado en una disminución gradual de sus prácticas culturales tradicionales.

En la actualidad, en el municipio de La Primavera, los Sikuni coexisten en el territorio con otros pueblos indígenas, como los Cubeo, Piapoco, Sáliva y Amorúa. Estos grupos enfrentan situaciones similares de violencia, pérdida de territorio, influencia cultural foránea y marginación. Lamentablemente, ninguno de los pueblos indígenas participa en las decisiones administrativas de los gobiernos actuales, lo que resulta en altos niveles de exclusión que profundizan su pobreza, ocultan su identidad y reducen sus expresiones culturales.


| | | | | |
|---|------------------|--|----------------|-------------|
|  | FORMA | PLAN DE ORDENAMIENTO SOCIAL DE LA PROPIEDAD RURAL | CÓDIGO | POSPR-F-003 |
| | ACTIVIDAD | FORMULACIÓN DE PLANES DE ORDENAMIENTO SOCIAL DE LA PROPIEDAD RURAL | VERSIÓN | 5 |
| | PROCESO | PLANIIFICACIÓN DEL ORDENAMIENTO SOCIAL DE LA PROPIEDAD RURAL | FECHA | 09/06/2021 |

Por otro lado, la jornada de trabajo para la socialización y recolección de información estuvo centrada en la participación de las comunidades indígenas habitantes del municipio para la formulación del POSPR. De este modo, la convocatoria tuvo lugar en la Casa Cultural Raimundo Cruz, agrupando a los cabildos gobernadores y representantes de cada uno de los resguardos identificados previamente, permitiendo adelantar la jornada de socialización y trabajo con un total de 30 personas, gracias a la oportuna ayuda del enlace étnico de la alcaldía de La Primavera.


La jornada de socialización se inició con la presentación del equipo de la Agencia Nacional de Tierras (ANT) y la introducción al Plan de Ordenamiento de la Propiedad Rural (POSPR). Se explicaron las funciones del OSPR: regularización, formalización, acceso a tierras y seguridad jurídica. Tras esto, se advirtió sobre posibles casos de corrupción y se presentaron las modalidades de atención de la ANT. Luego, se detalló el proceso del POSPR y cómo las comunidades étnicas participan en su formulación. La Dirección de Asuntos Étnicos (DAE) presentó la situación de las solicitudes de resguardos según su base de datos y se aclararon dudas. La jornada culminó con talleres de cartografía social para recopilar información sobre el territorio y sus problemáticas.

Para finalizar, esta sección expone la caracterización de pueblos, organizaciones y comunidades étnicas en el municipio de La Primavera, resaltando los territorios, solicitudes y pretensiones étnicas presentes, como se muestra a continuación:


| TABLA 38. PUEBLOS, ORGANIZACIONES Y/O COMUNIDADES ÉTNICAS PRESENTES EN EL MUNICIPIO DE LA PRIMAVERA | | | |
|---|--------------------------------------|------------------------------|---|
| NOMBRE | TIPO (RESGUARDO/ ASENTAMIENTO) | ESTADO | CARACTERÍSTICAS |
| El Trompillo | Asentamiento | En solicitud de constitución | <ul style="list-style-type: none"> ● LÍMITES: Al norte con el aeropuerto de La Primavera, Al sur con la Finca del Sr. Gilberto Niño. Al Oriente con el Batallón, la manga de coleo y la finca del Sr. Hugo Arbey Combe, y al Occidente con la finca campestre Villa Adriana y con la finca de Tulio Rueda. ● ESPACIOS COMUNITARIOS: 10 <ol style="list-style-type: none"> 1. Casa de gobierno 2. Guardia Indígena 3. Acueducto 4. Institución Educativa Intercultural Bilingüe El Trompillo (Atiende a 285 niños de grado preescolar a grado noveno) 5. Casa de medicina tradicional indígena 6. Cementerio de niños |

| | | | | |
|---|------------------|--|----------------|-------------|
|  | FORMA | PLAN DE ORDENAMIENTO SOCIAL DE LA PROPIEDAD RURAL | CÓDIGO | POSPR-F-003 |
| | ACTIVIDAD | FORMULACIÓN DE PLANES DE ORDENAMIENTO SOCIAL DE LA PROPIEDAD RURAL | VERSIÓN | 5 |
| | PROCESO | PLANIIFICACIÓN DEL ORDENAMIENTO SOCIAL DE LA PROPIEDAD RURAL | FECHA | 09/06/2021 |

| | | | |
|-----------|--------------------|------------------------|--|
| | | | <p>7. Centro de desarrollo infantil (25 niños de 2 a 5 años, lugar donde se realiza la explicación del proyecto pedagógico SIKUANI)</p> <p>8. Caseta de Pensamiento Kuway (Zona de reuniones comunitarias, se realizan actividades artísticas como danza y se hacen las concentraciones espirituales)</p> <p>9. Cocina comunitaria</p> <p>10. Cancha de Futbol Jorge Aldana</p> <ul style="list-style-type: none"> ● PERSONAS CON ROLES DE CULTURA TRADICIONAL: 4 <ul style="list-style-type: none"> 2 médicos ancestrales 1 partera 1 sobandera ● USO DEL SUELO: Agrícola. Siembra de: Yuca amarga, Plátano, Piña, Caña, Ñame, Moriche, Corozo y Maíz. Todo para autoconsumo. Cuentan con una zona de Galpón que está vacía, y con una zona de procesamiento de moriche que también está actualmente vacía. ● ACTIVIDADES ECONÓMICAS: Al interior del asentamiento se reconocen 4 puntos de ventas de artesanías en Moriche y figuras de madera. ● ZONAS DE CUIDADO AMBIENTAL: 2. Cuidado de árboles como: El Samán, Flor amarillo, El Trompillo del cual toma su nombre el asentamiento y el yopo. ● AFECTACIONES AMBIENTALES: El asentamiento es propenso a inundación. ● MEDIOS DE COMUNICACIÓN: Grupo de WhatsApp de toda la comunidad, y uso de los mensajeros de la Guardia Indígena. |
| La Pascua | Resguardo Indígena | Legalmente constituido | <ul style="list-style-type: none"> ● LÍMITES: Al norte con el Caño Negro y Caño Elvita, al sur con Caño Boral, al oeste con Finca El Tesoro y este con Caño Boral. ● CENTROS POBLADOS: 10. ● ESPACIOS COMUNITARIOS: <ul style="list-style-type: none"> ○ 5 sitios sagrados ○ 4 escuelas ○ 1 caseta comunal ● LUGARES CON ROLES DE CULTURA TRADICIONAL: 10 <ul style="list-style-type: none"> 3 Parteras 2 Médicos tradicionales 5 Rezandero - Curandero ● USO DEL SUELO: Agrícola. Siembra de: Yuca amarga, Plátano, Piña, Caña, Ñame, Moriche, Corozo y Maíz. Todo para autoconsumo. Se identifican zonas de pesca en el Caño Boral y Caño Negro. ● CONFLICTOS: |

| | | | | |
|---|------------------|--|----------------|-------------|
|  | FORMA | PLAN DE ORDENAMIENTO SOCIAL DE LA PROPIEDAD RURAL | CÓDIGO | POSPR-F-003 |
| | ACTIVIDAD | FORMULACIÓN DE PLANES DE ORDENAMIENTO SOCIAL DE LA PROPIEDAD RURAL | VERSIÓN | 5 |
| | PROCESO | PLANIIFICACIÓN DEL ORDENAMIENTO SOCIAL DE LA PROPIEDAD RURAL | FECHA | 09/06/2021 |

| | | | |
|--------------------------|--------------------|---|---|
| | | | <ul style="list-style-type: none"> ○ Se identifican conflictos por el uso y tránsito por las fincas aledañas, además de conflictos interétnicos con la zona norte del resguardo, principalmente porque la zona a la que se aspiraba ampliar también está siendo exigida para constitución de resguardo Wirripali. ● ZONAS DE CUIDADO AMBIENTAL: En general se busca que en el territorio haya una fuerte preservación de los bajos y nacimientos de agua, así como de los ríos y lagunas, los cuales son cuidados ya que proveen alimento. ● MEDIOS DE COMUNICACIÓN: Grupo de WhatsApp de toda la comunidad. ● VÍAS DE COMUNICACIÓN: Vía principal transitable durante todo el año. |
| Campo Alegre Y Ripialito | Resguardo Indígena | Legalmente constituido | <ul style="list-style-type: none"> ● LÍMITES: Al norte con Caño Pendare o Itsulibo Iwitsulibo. Al sur con el Río Tomo y el municipio de Cumaribo. Al oriente con el Río Tomo y el municipio de Cumaribo, y al occidente con los caños Guachetá y negro. ● CENTRO POBLADOS: 18 |
| La Llanura | Resguardo Indígena | Legalmente Constituido | <ul style="list-style-type: none"> ● LÍMITES: Al norte con zona inundable continua al río Meta, al sur con vía central (Ruta 40) y zona de ampliación del resguardo, al oeste y este con zona de ampliación de resguardo. ● ESPACIOS COMUNITARIOS: <ul style="list-style-type: none"> ○ 10 sitios sagrados ○ 2 escuelas ○ 1 caseta comunal ● USO DEL SUELO: Ganadería, agroindustria (hacia la vía de acceso en la zona de ampliación), agrícola. Se identifican zonas de pesca en el Río Meta, caño La Culebra y en la zona inundable. ● ZONAS DE CUIDADO AMBIENTAL: En general se busca que en el territorio haya una fuerte preservación de los bajos y nacimientos de agua, así como de los ríos y lagunas, los cuales son cuidados ya que proveen alimento. ● MEDIOS DE COMUNICACIÓN: No se dificulta la movilidad ya sea por el río meta o por la ruta 40. Grupo de WhatsApp de toda la comunidad. |
| Jajotja /Wipijiwi | Asentamiento | Solicitud de expectativa ancestral. Solicitud de oferta | <ul style="list-style-type: none"> ● LÍMITES de la solicitud de territorialidad: Al norte con fincas contiguas al río Meta, el oriente con caño Mata de Ñame y la finca El Misterio, al sur con caño El Pendare, fincas El Diamante y El Potrero y al occidente en paralelo al río Meta desde el caño El Perro hasta el caño Mata de Ñame. |

| | | | | |
|---|------------------|--|----------------|-------------|
|  | FORMA | PLAN DE ORDENAMIENTO SOCIAL DE LA PROPIEDAD RURAL | CÓDIGO | POSPR-F-003 |
| | ACTIVIDAD | FORMULACIÓN DE PLANES DE ORDENAMIENTO SOCIAL DE LA PROPIEDAD RURAL | VERSIÓN | 5 |
| | PROCESO | PLANIIFICACIÓN DEL ORDENAMIENTO SOCIAL DE LA PROPIEDAD RURAL | FECHA | 09/06/2021 |


| | | | |
|--|--|--------------------------------|---|
| | | voluntaria para compra directa | <ul style="list-style-type: none"> ● ESPACIOS COMUNITARIOS: <ul style="list-style-type: none"> ○ Se identifican zonas y puntos sagrados para la comunidad, sin embargo, no hacen uso de ellos ya que se encuentran en el área solicitada la cual no habitan aún. ● CONFLICTOS: <ul style="list-style-type: none"> ○ Se identifican conflictos por el uso y tránsito por las fincas aledañas, problemas de discriminación, alertas de conflictos interétnicos. ○ La comunidad Jajotja viene de tradición seminómada, contrario a las condiciones actuales en las que se encuentran, que manifiestan son de hacinamiento. Para un total aproximado de 100 pobladores del asentamiento se está habitando un predio de 1200m2, en el que no tienen la posibilidad de desarrollar actividades económicas ni prácticas culturales. ○ Escasez de agua potable. ● ZONAS DE CUIDADO AMBIENTAL: Morichales y caños se consideran sitios sagrados y de extracción de alimento. ● VÍAS DE COMUNICACIÓN: Río Meta o Ruta 40. |
|--|--|--------------------------------|---|

FUENTE: elaboración propia. A partir de la información recabada en el ejercicio de cartografía social con enfoque étnico realizado el 13 de agosto de 2023.

A continuación, se presentan específicamente los conflictos entre los límites de territorios étnicos identificados a partir de la cartografía social:

| TABLA 39. IDENTIFICACIÓN DE CONFLICTOS ENTRE LÍMITES DE TERRITORIOS ÉTNICOS A PARTIR DE CARTOGRAFÍA SOCIAL | | | | |
|--|------------------------|-----------------------------|----|---|
| ID | DESCRIPCIÓN DEL LÍMITE | PRESENTA PROBLEMA DE LÍMITE | | OBSERVACIONES RESPECTO DEL PROBLEMA DE LÍMITE |
| | | SI | NO | |



| | | | | |
|---|------------------|--|----------------|-------------|
|  | FORMA | PLAN DE ORDENAMIENTO SOCIAL DE LA PROPIEDAD RURAL | CÓDIGO | POSPR-F-003 |
| | ACTIVIDAD | FORMULACIÓN DE PLANES DE ORDENAMIENTO SOCIAL DE LA PROPIEDAD RURAL | VERSIÓN | 5 |
| | PROCESO | PLANIIFICACIÓN DEL ORDENAMIENTO SOCIAL DE LA PROPIEDAD RURAL | FECHA | 09/06/2021 |

| | | | | |
|---|----------------------------------|---|--|--|
| 1 | RI La Llanura | x | | Las comunidades que residen en el resguardo afirman que algunos miembros de la vereda El Triunfo, que habitan hacia el costado norte del caño Pendare, les prohíben constantemente el paso para hacer actividades de caza y pesca principalmente por los territorios denominados Cumaral y Marandado. Por otro lado, la comunidad de la vereda, comentan que son los habitantes del resguardo quienes hacen quemas en esa zona para sacarles del territorio. |
| 2 | Territorio Ancestral Kjeubunakja | x | | La comunidad del asentamiento Jajotja, manifiesta que el polígono de pretensión identificado como Kjeubunakja no corresponde con la realidad. Se realiza la corrección en la cartografía social en la que se dibuja de nuevo el polígono, que según manifiestan, incluye las fincas La Palestina, María Jerusalén y Villa Maleidy. |

FUENTE: elaboración propia. A partir de la información recabada en el ejercicio de cartografía social con enfoque étnico realizada el día 13 de agosto de 2023.

Además de identificar puntos de interés y territorialidades de las comunidades asistentes a la cartografía social, respecto a la información institucional se hacen las siguientes observaciones:

- La solicitud territorial de la comunidad Ukuki (Okukt), que se encuentra en la base de datos de la Dirección de Asuntos Étnicos, no es reconocida por ninguno de las autoridades presentes en el espacio.
- Tras la cartografía social se identifica que los resguardos indígenas de La Pascua y La Llanura, cuyas resoluciones de constitución los ubican en el ámbito del municipio de Puerto Carreño, se corresponden en realidad con el territorio del municipio de La Primavera.

15. ENTIDADES DE DERECHO PÚBLICO (EDP)

De acuerdo con la cartografía social, se realizó un ejercicio de cuantificación de número de predios que identifica la comunidad campesina que corresponden a EDP distribuidos así:

| CORREGIMIENTO | VEREDA | NO. EDP | DESCRIPCIÓN |
|---------------|--------------------|---------|--|
| La Primavera | Cabecera municipal | 22 | 2 escuelas/colegios: <ul style="list-style-type: none"> • Francisco de Paula Santander • Solmerida Builes 1 casa de la cultura: Casa de la Cultura Raimundo Cruz |




| | | | | |
|---|------------------|--|----------------|-------------|
|  | FORMA | PLAN DE ORDENAMIENTO SOCIAL DE LA PROPIEDAD RURAL | CÓDIGO | POSPR-F-003 |
| | ACTIVIDAD | FORMULACIÓN DE PLANES DE ORDENAMIENTO SOCIAL DE LA PROPIEDAD RURAL | VERSIÓN | 5 |
| | PROCESO | PLANIIFICACIÓN DEL ORDENAMIENTO SOCIAL DE LA PROPIEDAD RURAL | FECHA | 09/06/2021 |

TABLA 40. NÚMERO DE ENTIDADES DE DERECHO(MOBILIARIO) PÚBLICO EXISTEN EN LA VEREDA (COLEGIOS, CENTROS DE SALUD, CANCHAS, ETC.)

| CORREGIMIENTO | VEREDA | NO. EDP | DESCRIPCIÓN |
|-----------------|--|---------|---|
| | Llano Alto | 1 | 1 batallón: Batallón de ingenieros de combate No. 28 1 parque: Parque principal 1 Puesto De Salud: Hospital local San Juan de Dios 1 acueducto: Acueducto municipal 11 Iglesias: 2 católicas, 2 de la viña del señor, 1 de asambleas de Dios, 1 misionero mundial, 1 adventista del séptimo día, 1 testigos de Jehová, 1 ministerial de Jesucristo internacional, 1 pentecostal unida de Colombia, 1 pentecostal trinitaria. (católicas y cristianas) 1 Cementerio: Cementerio local 1 Aeropuerto: Aeropuerto Jorge Julián Silva Meche Coronel Arturo Herrera Castaño 1 Estación de policía. |
| San Teodoro | San Teodoro y El Triunfo | 5 | 1 Escuela en el centro poblado de San Teodoro 1 Escuela en el RI La Pascua 1 Cementerio 1 Estación de policía 1 Antena de comunicación |
| Matiyure | Matiyure | 2 | 1 Escuela en el centro poblado de la vereda 1 Antena de comunicación |
| Santa Barbara | Santa Barbara | 5 | 1 Escuela Nasa 1 Puesto de Salud 1 Pozo 1 Acueducto 1 Cementerio |
| Buena Vista | Buena Vista | 1 | 1 caseta comunal Los habitantes de esta vereda se dirigen al centro poblado más cercano Santa Cecilia. |
| Nueva Antioquia | Nueva Antioquia, Unión Río Bitá y Río Bitá | 8 | La comunidad de Río Bitá reporta que no cuentan con casco urbano por lo que todas las diligencias asociadas a estos espacios comunitarios las realizan principalmente en Puerto Carreño en el centro poblado La Venturosa, dado que tienen acceso en temporada de verano e invierno, y en algunos casos en la cabecera municipal de Nueva Antioquía, a donde solo se puede acceder en verano. Por su parte en Nueva Antioquia reportan: |


| | | | | |
|---|------------------|--|----------------|-------------|
|  | FORMA | PLAN DE ORDENAMIENTO SOCIAL DE LA PROPIEDAD RURAL | CÓDIGO | POSPR-F-003 |
| | ACTIVIDAD | FORMULACIÓN DE PLANES DE ORDENAMIENTO SOCIAL DE LA PROPIEDAD RURAL | VERSIÓN | 5 |
| | PROCESO | PLANIIFICACIÓN DEL ORDENAMIENTO SOCIAL DE LA PROPIEDAD RURAL | FECHA | 09/06/2021 |

TABLA 40. NÚMERO DE ENTIDADES DE DERECHO(MOBILIARIO) PÚBLICO EXISTEN EN LA VEREDA (COLEGIOS, CENTROS DE SALUD, CANCHAS, ETC.)

| CORREGIMIENTO | VEREDA | NO. EDP | DESCRIPCIÓN |
|---------------|--|---------|---|
| | | | 1 Escuela: Colegio internado que atiende a 80 estudiantes 1 Puesto de salud 1 Estación de policía 1 Sede de Infantería de marina y armada 1 Pozo 1 Tanque 1 Acueducto 1 Cementerio |
| Santa Cecilia | Santa Cecilia, Cantaclaro, La Pradera, La Soledad Sector 1 y La Soledad Sector 2 | 2 | 1 Escuela en el centro poblado de la vereda Santa Cecilia 1 Antena de comunicación. Los habitantes de esta vereda se dirigen al centro poblado más cercano Santa Cecilia. |


FUENTE: elaboración propia. A partir de la información recabada en los ejercicios de cartografía social con enfoque veredal realizados el 12 de agosto de 2023.

La información anterior permite identificar un total de 46 espacios comunitarios, de los cuales la mayor cantidad de personas reportaron escuelas o instituciones educativas presentes tanto en cabecera municipal, como en centros poblados y/o veredas específicas, lo que puede representar una amplia cobertura en temas educativos y en el establecimiento de espacios de aprendizaje. Es importante recalcar que, aunque todos se encuentran en funcionamiento, no en todos los casos estos escenarios cuentan con la dotación adecuada o suficiente para la atención del total de niños, niñas y jóvenes que se encuentran vinculados.

Además, se reportan once iglesias en cabecera municipal, lo que supone que es este el punto de concentración religiosa del municipio con iglesias católicas y cristianas, por su parte también se identifican lugares sagrados como cementerios, para el caso de las comunidades campesinas, y como se visualiza en el capítulo étnico, lugares de ofrendas o casas de pensamiento para las comunidades indígenas.

En cuanto a infraestructura médica se cuenta con un hospital, y en cuanto a infraestructura militar se cuenta con un batallón y dos estaciones de policía. En los espacios de cultura y ocio se logró identificar la casa de la cultura Raimundo



| | | | | |
|---|------------------|--|----------------|-------------|
|  | FORMA | PLAN DE ORDENAMIENTO SOCIAL DE LA PROPIEDAD RURAL | CÓDIGO | POSPR-F-003 |
| | ACTIVIDAD | FORMULACIÓN DE PLANES DE ORDENAMIENTO SOCIAL DE LA PROPIEDAD RURAL | VERSIÓN | 5 |
| | PROCESO | PLANIIFICACIÓN DEL ORDENAMIENTO SOCIAL DE LA PROPIEDAD RURAL | FECHA | 09/06/2021 |

Cruz y el parque principal de la cabecera municipal. Y, finalmente en lo que tiene que ver con conexiones tanto territoriales como comunicativas se cuenta con un aeropuerto y tres antenas de comunicaciones.


16. UNIDADES DE INTERVENCIÓN TERRITORIAL

- Zonificación espacial por UIT.

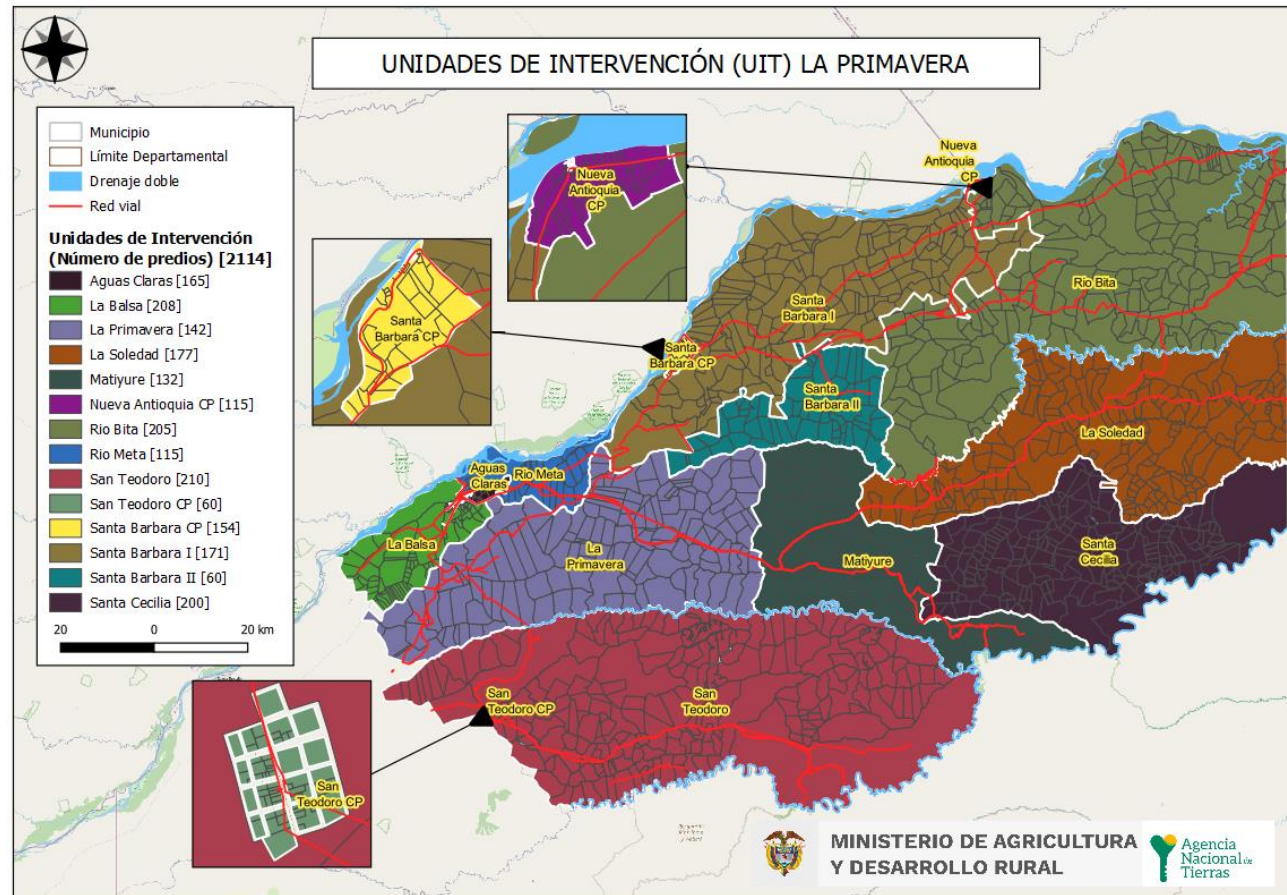
Al partir del reconocimiento de la Unidad de Intervención Territorial como “

una unidad geográfica de análisis y actuación territorial que ha definido la ANT para organizar su proceso de intervención en el marco del barrido predial masivo (BPM) al interior de cada uno de los municipios, y teniendo presente que su aplicación busca la agrupación de veredas o corregimientos que permitan priorizar la actuación en campo, y se hace mediante la valoración técnica del comportamiento de variables físicas, sociales, jurídicas (tomando como referencia el ejercicio anterior de definición de concentración de casos objetos de OSPR y de condiciones de seguridad, al mismo tiempo que la concertación comunitaria”; para el municipio de La Primavera se definieron de la siguiente manera por cada uno de los corregimientos:




| | | | | |
|---|------------------|--|----------------|-------------|
|  | FORMA | PLAN DE ORDENAMIENTO SOCIAL DE LA PROPIEDAD RURAL | CÓDIGO | POSPR-F-003 |
| | ACTIVIDAD | FORMULACIÓN DE PLANES DE ORDENAMIENTO SOCIAL DE LA PROPIEDAD RURAL | VERSIÓN | 5 |
| | PROCESO | PLANIIFICACIÓN DEL ORDENAMIENTO SOCIAL DE LA PROPIEDAD RURAL | FECHA | 09/06/2021 |

Mapa 23. Unidades de Intervención Territorial y métodos de intervención en La Primavera




FUENTE: elaboración propia. Agosto de .2023.

| | | | | |
|---|------------------|--|----------------|-------------|
|  | FORMA | PLAN DE ORDENAMIENTO SOCIAL DE LA PROPIEDAD RURAL | CÓDIGO | POSPR-F-003 |
| | ACTIVIDAD | FORMULACIÓN DE PLANES DE ORDENAMIENTO SOCIAL DE LA PROPIEDAD RURAL | VERSIÓN | 5 |
| | PROCESO | PLANIIFICACIÓN DEL ORDENAMIENTO SOCIAL DE LA PROPIEDAD RURAL | FECHA | 09/06/2021 |

| TABLA 41. DISTRIBUCIÓN PREDIAL POR UIT | | |
|---|---------------|--|
| UIT | TOTAL PREDIOS | PORCENTAJE FRENTE AL PRELIMINAR DE PREDIOS |
| Aguas Claras | 165 | 7.81 |
| La Balsa | 208 | 9.84 |
| La Primavera | 142 | 6.72 |
| La Soledad | 177 | 8.37 |
| Matiyure | 132 | 6.24 |
| Nueva Antioquia CP | 115 | 5.44 |
| Rio Bitá | 205 | 9.70 |
| Rio Meta | 115 | 5.44 |
| San Teodoro | 210 | 9.93 |
| San Teodoro CP | 60 | 2.84 |
| Santa Barbara CP | 154 | 7.28 |
| Santa Barbara I | 171 | 8.09 |
| Santa Barbara II | 60 | 2.84 |
| Santa Cecilia | 200 | 9.46 |
| TOTAL | 2.114 | 100 |
| FUENTE: elaboración propia. Agosto de 2023. | | |

La contigüidad y cercanía entre veredas comunitarias fueron unos de los criterios principales incluidos para la conformación de estas unidades de intervención. Otros criterios considerados fueron las vías de acceso compartidas, la topografía, y dinámicas sociales como el número de predios, el uso del suelo y la cercanía a centros poblados que funcionan como ejes de comercio y ejercen influencia sobre grupos de veredas.


El principal determinante para la definición de las UIT fue la definición de las veredas realizada durante la jornada de cartografía social. Así mismo, dicho insumo también alimentó la construcción de las principales vías y rutas de acceso a las veredas. Otro factor contemplado para la identificación de las UIT es la relación entre los pobladores de una vereda con sus veredas vecinas. La conformación de la zona de protección ambiental RAMSAR en La Primavera, ha motivado que las comunidades se organicen en torno a esta figura de ordenamiento ambiental del territorio. La UIT Río Bitá contempla este esquema de organización.

| | | | | |
|---|------------------|--|----------------|-------------|
|  | FORMA | PLAN DE ORDENAMIENTO SOCIAL DE LA PROPIEDAD RURAL | CÓDIGO | POSPR-F-003 |
| | ACTIVIDAD | FORMULACIÓN DE PLANES DE ORDENAMIENTO SOCIAL DE LA PROPIEDAD RURAL | VERSIÓN | 5 |
| | PROCESO | PLANIIFICACIÓN DEL ORDENAMIENTO SOCIAL DE LA PROPIEDAD RURAL | FECHA | 09/06/2021 |

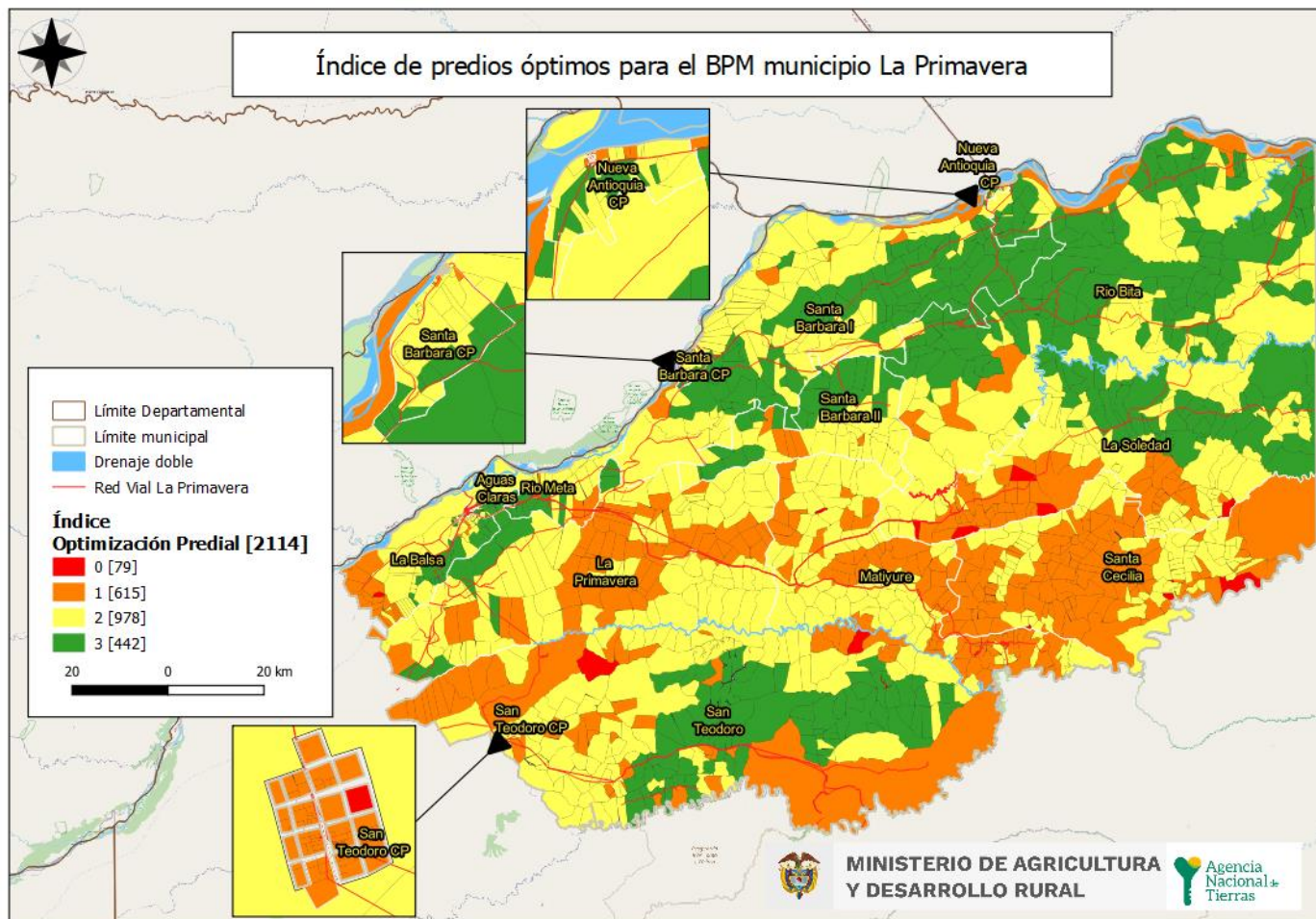
Otro de los criterios para el agrupamiento y definición de las UIT, en particular Santa Bárbara 1, contempla la totalidad de la zona solicitada por la comunidad indígena del resguardo Campo Alegre – Ripialito para la constitución de una zona de protección bajo la figura de territorio ancestral. Así mismo, la conformación de dicha UIT busca no generar afectaciones a los demás procesos misionales que no se relacionan de manera directa con asuntos étnicos.

Otro de los criterios que han sido identificados, se relacionan con los principales centros poblados de la zona, que se convierten en los núcleos principales para desplegar la acción en territorio, dadas las largas distancias y las dificultades de movilidad que son propias del municipio. Los principales centros poblados son: La Primavera (UIT La Balsa y Aguas Claras), Santa Bárbara, Nueva Antioquia y San Teodoro.

Cabe aclarar que al interior de cada UIT hay condiciones disímiles, encontrando una mixtura de predios con condiciones óptimas y no óptimas, por lo cual es pertinente mostrar el balance de cada UIT:

| | | | | |
|---|------------------|--|----------------|-------------|
|  | FORMA | PLAN DE ORDENAMIENTO SOCIAL DE LA PROPIEDAD RURAL | CÓDIGO | POSPR-F-003 |
| | ACTIVIDAD | FORMULACIÓN DE PLANES DE ORDENAMIENTO SOCIAL DE LA PROPIEDAD RURAL | VERSIÓN | 5 |
| | PROCESO | PLANIIFICACIÓN DEL ORDENAMIENTO SOCIAL DE LA PROPIEDAD RURAL | FECHA | 09/06/2021 |

Mapa 24. Índice de predios óptimos para el BPM en La Primavera



FUENTE: elaboración propia. Agosto de 2023.


| | | | | |
|---|------------------|--|----------------|-------------|
|  | FORMA | PLAN DE ORDENAMIENTO SOCIAL DE LA PROPIEDAD RURAL | CÓDIGO | POSPR-F-003 |
| | ACTIVIDAD | FORMULACIÓN DE PLANES DE ORDENAMIENTO SOCIAL DE LA PROPIEDAD RURAL | VERSIÓN | 5 |
| | PROCESO | PLANIIFICACIÓN DEL ORDENAMIENTO SOCIAL DE LA PROPIEDAD RURAL | FECHA | 09/06/2021 |

TABLA 42. DISTRIBUCIÓN PREDIAL POR UIT Y CLASIFICACIÓN DE OPTIMIZACIÓN PREDIAL

| CLAS OP. PREDIAL | 0 | | 1 | | 2 | | 3 | | ÁREA HA POR UIT |
|--------------------|-----------|----------------------------------|------------|-----------------------------------|------------|----------------------------------|------------|-----------------------------------|------------------------------------|
| | PRE D | ÁREA HA | PRE D | ÁREA HA | PRE D | ÁREA HA | PRE D | ÁREA HA | |
| Aguas Claras | | | 8 | 34,0398 | 139 | 345,9952 | 18 | 2.133,4896 | 2.513,5246 |
| La Balsa | 1 | 186,8363 | 41 | 9.399,3257 | 138 | 26.886,0548 | 28 | 7.437,7314 | 43.909,9481 |
| La Primavera | | | 55 | 67.495,1742 | 78 | 130.078,1511 | 9 | 16.974,5453 | 21.4547,8706 |
| La Soledad | 5 | 4.412,4132 | 50 | 44.713,3930 | 73 | 91.420,4909 | 49 | 76.610,4104 | 217.156,7076 |
| Matiyure | 2 | 183,7198 | 63 | 55.321,9610 | 67 | 82.339,1257 | | | 137.844,8065 |
| Nueva Antioquia CP | 30 | 2,7975 | 56 | 45,3592 | 22 | 635,1966 | 7 | 281,3586 | 964,7120 |
| Rio Bitá | 1 | 0,0559 | 9 | 24.262,3718 | 73 | 154.525,4867 | 122 | 177.953,1222 | 356.741,0366 |
| Rio Meta | | | 10 | 3.330,0953 | 88 | 19.962,4388 | 17 | 5.359,5416 | 28.652,0757 |
| San Teodoro | 3 | 4.622,6238 | 44 | 132.504,4998 | 90 | 145.156,0192 | 73 | 99.707,1550 | 381.990,2978 |
| San Teodoro CP | 1 | 0,6650 | 59 | 9,9977 | | | | | 10,6627 |
| Santa Barbara CP | 29 | 3,4086 | 92 | 51,2133 | 23 | 2.050,6925 | 10 | 1.108,3458 | 3.213,6602 |
| Santa Barbara I | | | 6 | 9.320,8839 | 77 | 106.674,2689 | 88 | 95.047,9425 | 211.043,0953 |
| Santa Barbara II | | | 5 | 4.735,2974 | 34 | 33.252,0473 | 21 | 27.483,3967 | 65.470,7415 |
| Santa Cecilia | 7 | 2.727,8573 | 117 | 118.215,7951 | 76 | 54.300,5627 | | | 175.244,2151 |
| Total | 79 | 12.140,37750 68 | 615 | 469.439,4073 619 | 978 | 847.626,5302 32 | 442 | 510.097,0390 784 | 1'839,303,354 179 |


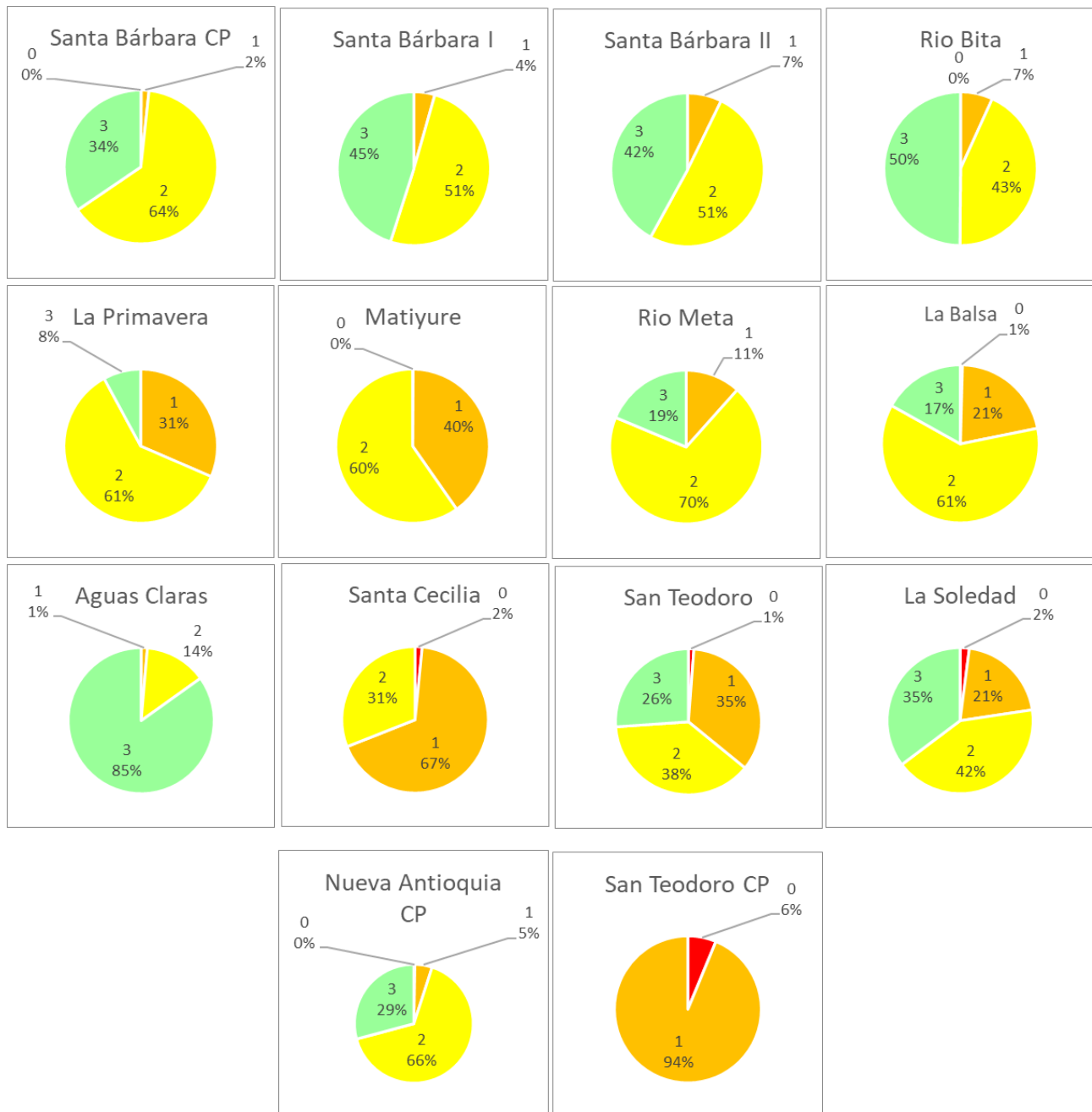
| | | | | |
|---|------------------|--|----------------|-------------|
|  | FORMA | PLAN DE ORDENAMIENTO SOCIAL DE LA PROPIEDAD RURAL | CÓDIGO | POSPR-F-003 |
| | ACTIVIDAD | FORMULACIÓN DE PLANES DE ORDENAMIENTO SOCIAL DE LA PROPIEDAD RURAL | VERSIÓN | 5 |
| | PROCESO | PLANIIFICACIÓN DEL ORDENAMIENTO SOCIAL DE LA PROPIEDAD RURAL | FECHA | 09/06/2021 |

Ilustración 2. Área predial por UIT y su clasificación interna



FUENTE: elaboración propia. Agosto de 2023.


| | | | | |
|---|------------------|--|----------------|-------------|
|  | FORMA | PLAN DE ORDENAMIENTO SOCIAL DE LA PROPIEDAD RURAL | CÓDIGO | POSPR-F-003 |
| | ACTIVIDAD | FORMULACIÓN DE PLANES DE ORDENAMIENTO SOCIAL DE LA PROPIEDAD RURAL | VERSIÓN | 5 |
| | PROCESO | PLANIIFICACIÓN DEL ORDENAMIENTO SOCIAL DE LA PROPIEDAD RURAL | FECHA | 09/06/2021 |

TABLA 43. DISTRIBUCIÓN PREDIAL POR UIT Y CLASIFICACIÓN DE OPTIMIZACIÓN PREDIAL

| ORDEN DE INTERVENCIÓN | UIT | PREDIOS | ÁREA (HA) |
|-----------------------|--------------------|---------|------------|
| 1 | Aguas Claras | 165 | 2.513,52 |
| 2 | Rio Bitá | 205 | 356.741,04 |
| 3 | La Soledad | 177 | 217.156,71 |
| 4 | Santa Cecilia | 200 | 175.244,22 |
| 5 | Matiyure | 132 | 137.844,81 |
| 6 | San Teodoro | 210 | 381.990,30 |
| 7 | San Teodoro CP | 60 | 10,66 |
| 8 | La Primavera | 142 | 214.547,87 |
| 9 | Rio Meta | 115 | 28.652,08 |
| 10 | La Balsa | 208 | 43.909,95 |
| 11 | Santa Barbara II | 60 | 65.470,74 |
| 12 | Nueva Antioquia CP | 115 | 964,71 |
| 13 | Santa Barbara I | 171 | 211.043,10 |
| 14 | Santa Barbara CP | 154 | 3.213,66 |


FUENTE: elaboración propia. Agosto de 2023.

17. MÉTODO DE INTERVENCIÓN PARA BPM

Dada la necesidad operativa de definir métodos de intervención de cada UIT según el Decreto 148 del 2020 (Presidencia de la República, 2020) y la Resolución 388 de 2020 del IGAC (Instituto Geográfico Agustín Codazzi, 2020), se determina el método más óptimo considerando las variables físicas y geográficas del territorio, que contemple variables como coberturas, precipitación y pendientes del municipio.

Así mismo, de acuerdo con el árbol de decisión, todo el municipio de La Primavera debe ser intervenido durante la temporada seca, pues durante el período de lluvias los caminos veredales son inaccesibles, ya que en la región predomina una planicie inundable y no hay presencia de bosques. Con dichos elementos, el modelo de intervención predominante para la totalidad de las zonas rurales del municipio es el Método Colaborativo / Declarativo, a excepción de los centros



| | | | | |
|---|------------------|--|----------------|-------------|
|  | FORMA | PLAN DE ORDENAMIENTO SOCIAL DE LA PROPIEDAD RURAL | CÓDIGO | POSPR-F-003 |
| | ACTIVIDAD | FORMULACIÓN DE PLANES DE ORDENAMIENTO SOCIAL DE LA PROPIEDAD RURAL | VERSIÓN | 5 |
| | PROCESO | PLANIIFICACIÓN DEL ORDENAMIENTO SOCIAL DE LA PROPIEDAD RURAL | FECHA | 09/06/2021 |

poblados cuyos métodos definidos son el Método Directo y Mixto. Para el municipio de La Primavera tienen las siguientes condiciones⁴⁰:


- Presenta coberturas predominantes de vegetación de sabanas y bosque sobre llanura aluvial.
- La probabilidad de días mojados en La Primavera es alta de abril a noviembre, con un promedio de 21,6 días mojados en junio. Es baja de noviembre a abril, con un promedio de 1,8 días mojados en enero.
- Durante el transcurso del año, en La Primavera la temperatura generalmente varía de 22 °C a 36 °C y rara vez baja a menos de 20 °C o sube a más de 39 °C.
- Su altitud media es de 140 m s. n. m. No existen limitaciones por altitud. Sin embargo, la presencia de ríos, quebradas y caños puede llegar a dificultar la movilidad en la zona.

Se definen los siguientes métodos de intervención:

| UIT | ÁREA P HA | ÁREA P HA + ÁREA POR DETERMINAR | MÉTODO | No PREDIOS | No PREDIOS + PREDIOS POR DETERMINAR | PENDIENTE |
|-----------------------|--------------|---------------------------------------|------------------------------|------------|---|-----------|
| 1. Aguas Claras | 2.348,546563 | 2.513,524562 | Mixto | 159 | 165 | 0-1 |
| 2. La Balsa | 42.496,638 | 43.909,94812 | Mixto | 198 | 208 | 0-1 |
| 3. La Primavera | 212.568,3142 | 214.547,8706 | Colaborativo /Declarativo | 140 | 142 | 1-3 |
| 4. La Soledad | 215.861,1069 | 217.156,7076 | Colaborativo /Declarativo | 176 | 177 | 0-1 |
| 5. Matiyure | 137.844,8065 | 137.844,8065 | Colaborativo /Declarativo | 132 | 132 | 0-1 |
| 6. Nueva Antioquia CP | 964,7119517 | 964,7119517 | Directo | 115 | 115 | 0-1 |
| 7. Rio Bitá | 328.591,3196 | 356.741,0366 | Colaborativo /Declarativo | 181 | 205 | 0-1 |
| 8. Rio Meta | 28.608,26193 | 28.652,07568 | Mixto | 106 | 115 | 1-3 |

⁴⁰ Anexo Análisis Climatológico IDEAM

⁴¹ Incluye total de predios por UIT.

| | | | | |
|---|------------------|--|----------------|-------------|
|  | FORMA | PLAN DE ORDENAMIENTO SOCIAL DE LA PROPIEDAD RURAL | CÓDIGO | POSPR-F-003 |
| | ACTIVIDAD | FORMULACIÓN DE PLANES DE ORDENAMIENTO SOCIAL DE LA PROPIEDAD RURAL | VERSIÓN | 5 |
| | PROCESO | PLANIIFICACIÓN DEL ORDENAMIENTO SOCIAL DE LA PROPIEDAD RURAL | FECHA | 09/06/2021 |


| | | | | | | |
|----------------------|-----------------------|--------------|------------------------------|--------------|-----------|-----|
| 9. San Teodoro | 381.176,8494 | 381.990,2978 | Colaborativo /Declarativo | 209 | 210 | 0-1 |
| 10. San Teodoro CP | 10,66271364 | 10,66271364 | Directo | 60 | 60 | 0-1 |
| 11. Santa Bárbara CP | 3.213,660154 | 3.213,660154 | Directo | 154 | 154 | 0-1 |
| 12. Santa Bárbara I | 208.547,1017 | 211.043,0953 | Colaborativo /Declarativo | 168 | 171 | 0-1 |
| 13. Santa Bárbara II | 64.175,28599 | 65.470,74149 | Colaborativo /Declarativo | 59 | 60 | 0-1 |
| 14. Santa Cecilia | 175.244,2151 | 175.244,2151 | Colaborativo /Declarativo | 200 | 200 | 0-1 |
| TOTAL | 1'839.303,3541 | | | 2.114 | 57 | |

FUENTE: elaboración propia. Agosto de 2023.

| OBJETO_OSPR | POR DETERMINAR | PRIVADO | PÚBLICO - BALDÍO ADJUDICABLE | PÚBLICO - BALDÍO INADJUDICABLE | PÚBLICO - FISCAL PATRIMONIAL | PÚBLICO - USO PÚBLICO |
|---------------------------|----------------|---------|------------------------------|--------------------------------|------------------------------|-----------------------|
| ACCESO A TIERRAS | | | 286,5 | | | |
| ADMINISTRACIÓN DE TIERRAS | | | | 58,5 | 0,5 | |
| DAE- ACCESO PROPIEDAD | | | 30,5 | | | 0,5 |
| DAE- SEGURIDAD JURÍDICA | | 1 | 17 | 54,5 | | |
| FORMALIZACIÓN | | 8 | | | | |
| PROCESOS AGRARIOS | | | | | 1 | |
| POR DETERMINAR | 5 | 87,25 | | | | |
| TOTAL | | | | 550 | | |


FUENTE: elaboración propia. Agosto de 2023.

⁴² A partir de anexo costeo municipio La Primavera. Se calcula el número de predios como el 50% del total para todas las rutas misionales, y el 25% del total para los predios sin determinar.

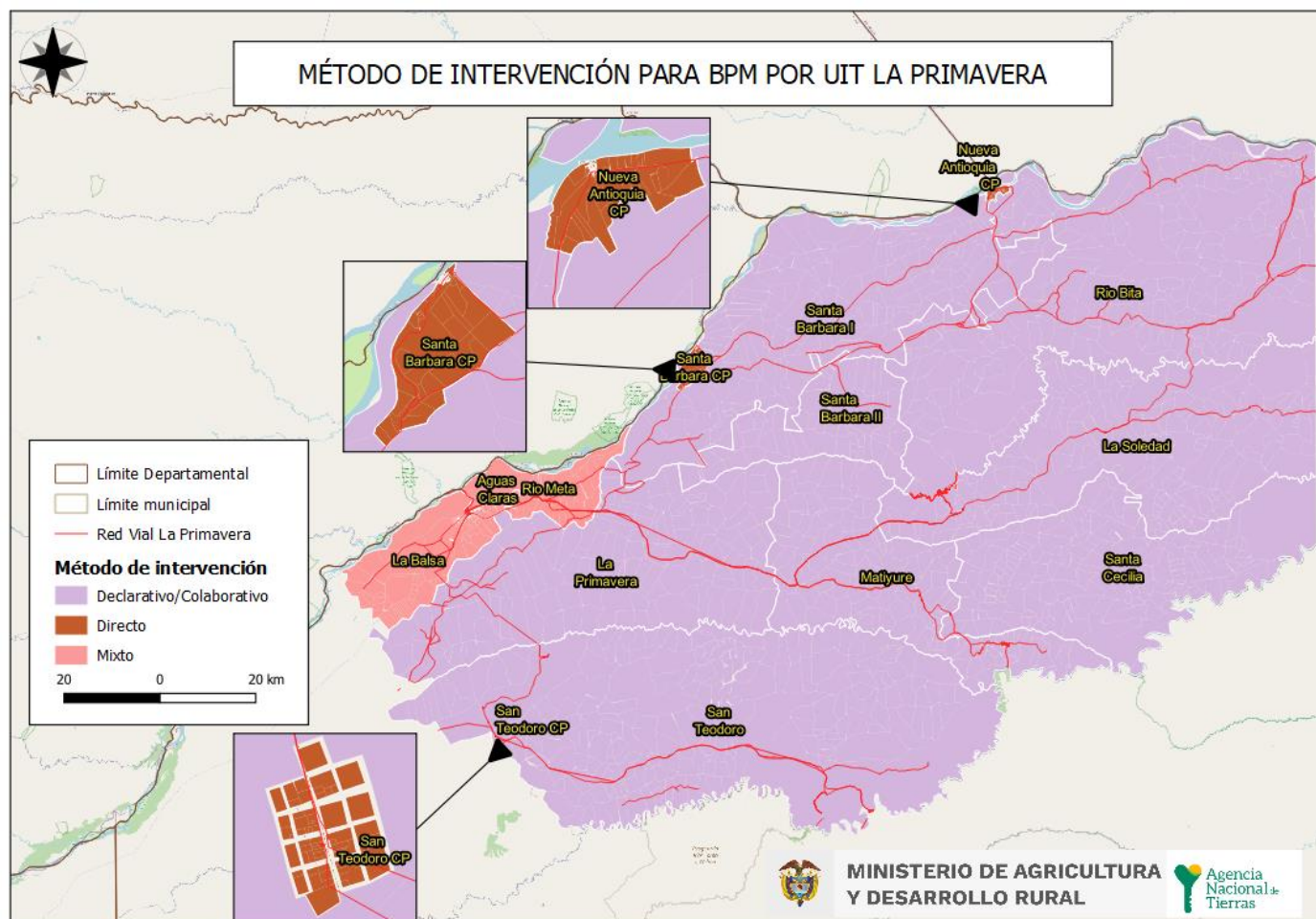
| | | | | |
|---|------------------|--|----------------|-------------|
|  | FORMA | PLAN DE ORDENAMIENTO SOCIAL DE LA PROPIEDAD RURAL | CÓDIGO | POSPR-F-003 |
| | ACTIVIDAD | FORMULACIÓN DE PLANES DE ORDENAMIENTO SOCIAL DE LA PROPIEDAD RURAL | VERSIÓN | 5 |
| | PROCESO | PLANIIFICACIÓN DEL ORDENAMIENTO SOCIAL DE LA PROPIEDAD RURAL | FECHA | 09/06/2021 |

Si bien se solicitó el acceso a una ortofoto para identificar otros mecanismos de intervención, no fue posible acceder a dicha información que si bien es un territorio donde predomina a nivel geográfico, las unidades de intervención con mayores pendientes presentaron cobertura de difícil fotointerpretación de linderos, cuyo método de intervención fue el mixto, que corresponde a un método colaborativo/declarativo en campo para determinar los linderos con mayor incertidumbre dada la cobertura presente en la imagen y se foto identificará el resto del predio mediante insumos cartográficos. Las zonas con pendientes planas u onduladas se definió el método de intervención colaborativo/declarativo, la distribución espacial y el orden de intervención propuesto el que se ilustra en el siguiente mapa, pero el método de intervención y orden propuesto podrían variar si las condiciones climáticas o de seguridad lo ameriten.


Una vez calculadas cada una de las variables y definidas las decisiones establecidas en el árbol, se definen los siguientes métodos de levantamiento y los universos prediales a nivel catastral y a nivel comunitario identificados en los ejercicios de cartografía social con enfoque veredal.

| | | | | |
|---|------------------|--|----------------|-------------|
|  | FORMA | PLAN DE ORDENAMIENTO SOCIAL DE LA PROPIEDAD RURAL | CÓDIGO | POSPR-F-003 |
| | ACTIVIDAD | FORMULACIÓN DE PLANES DE ORDENAMIENTO SOCIAL DE LA PROPIEDAD RURAL | VERSIÓN | 5 |
| | PROCESO | PLANIIFICACIÓN DEL ORDENAMIENTO SOCIAL DE LA PROPIEDAD RURAL | FECHA | 09/06/2021 |

Mapa 25. Método BPM por UIT




Fuente: Elaboración propia. Agosto de 2023.

| | | | | |
|---|------------------|--|----------------|-------------|
|  | FORMA | PLAN DE ORDENAMIENTO SOCIAL DE LA PROPIEDAD RURAL | CÓDIGO | POSPR-F-003 |
| | ACTIVIDAD | FORMULACIÓN DE PLANES DE ORDENAMIENTO SOCIAL DE LA PROPIEDAD RURAL | VERSIÓN | 5 |
| | PROCESO | PLANIIFICACIÓN DEL ORDENAMIENTO SOCIAL DE LA PROPIEDAD RURAL | FECHA | 09/06/2021 |

Para el método directo se debe tener en cuenta que el levantamiento debe estar ligado al sistema nacional de coordenadas MAGNA SIRGAS – ORIGEN ÚNICO CTM12, teniendo en cuenta el uso de las estaciones de rastreo permanente (MAGNA-ECO, GeoRed y otras). Igualmente, para planear los levantamientos en campo se deberá verificar que la estación a emplear esté activa y consultar la Red Geodésica Pasiva para identificar los diferentes puntos geodésicos certificados de los que se pueden enlazar las coordenadas.

A continuación se muestra la distribución espacial de las estaciones de rastreo permanente Red MAGNA-ECO y su cubrimiento en La Primavera:




| | | | | |
|---|------------------|--|----------------|-------------|
|  | FORMA | PLAN DE ORDENAMIENTO SOCIAL DE LA PROPIEDAD RURAL | CÓDIGO | POSPR-F-003 |
| | ACTIVIDAD | FORMULACIÓN DE PLANES DE ORDENAMIENTO SOCIAL DE LA PROPIEDAD RURAL | VERSIÓN | 5 |
| | PROCESO | PLANIIFICACIÓN DEL ORDENAMIENTO SOCIAL DE LA PROPIEDAD RURAL | FECHA | 09/06/2021 |

Mapa 26. Distribución espacial de las estaciones de rastreo permanente Red MAGNA-ECO y su cubrimiento en La Primavera



FUENTE: elaboración propia. A partir de la información de la red Activa GNSS – IGAC (Mapas Colombia). Agosto de 2023.

| | | | | |
|---|------------------|--|----------------|-------------|
|  | FORMA | PLAN DE ORDENAMIENTO SOCIAL DE LA PROPIEDAD RURAL | CÓDIGO | POSPR-F-003 |
| | ACTIVIDAD | FORMULACIÓN DE PLANES DE ORDENAMIENTO SOCIAL DE LA PROPIEDAD RURAL | VERSIÓN | 5 |
| | PROCESO | PLANIIFICACIÓN DEL ORDENAMIENTO SOCIAL DE LA PROPIEDAD RURAL | FECHA | 09/06/2021 |

RESULTADO

Según el análisis de la información catastral y sus respectivos cruces con las capas pertinentes, se estableció que en el municipio de La Primavera existen 2.609⁴³ predios catastrales rurales. Igualmente se estableció que 1929⁴⁴ de esos predios son posibles sujetos de ordenamiento de los cuales 1.528 entrarían dentro del Procedimiento Único. En términos de área, el potencial de ordenamiento totaliza 1'158.184,7604⁴⁵ hectáreas que corresponde al 62,9 % del área predial rural identificada. 1'839.303,3537.


Por lo anterior, se recomienda la intervención se concentre en 1.528 predios (978 espacializados + 550 sin espacializar).

⁴³ Se incluye FMI no espacializados.

⁴⁴ Se incluye predios Por determinar.

⁴⁵ Incluye área de pretensiones étnicas. No incluye área de predios no espacializados.



| | | | | |
|---|------------------|--|----------------|-------------|
|  | FORMA | PLAN DE ORDENAMIENTO SOCIAL DE LA PROPIEDAD RURAL | CÓDIGO | POSPR-F-003 |
| | ACTIVIDAD | FORMULACIÓN DE PLANES DE ORDENAMIENTO SOCIAL DE LA PROPIEDAD RURAL | VERSIÓN | 5 |
| | PROCESO | PLANIIFICACIÓN DEL ORDENAMIENTO SOCIAL DE LA PROPIEDAD RURAL | FECHA | 09/06/2021 |

18. DIRECTRICES ADICIONALES PARA FASE DE IMPLEMENTACIÓN

A continuación, se señalan los principales puntos de análisis, como resultado de la propuesta de definición de las Unidades de Intervención Territorial:

1. Durante el proceso de implementación es necesario acordar con los líderes de las comunidades indígenas de la región, realizar procesos de consulta de forma previa con cada una de las comunidades para garantizar que las comunidades indígenas estén informadas y participen en el proceso.
2. Es necesario consultar de forma continua con los pobladores sobre las condiciones de seguridad para movilizarse en el territorio para informar a las comunidades de cualquier riesgo posible.
3. Se seleccionaron las UIT bajo el siguiente criterio: UIT's que corresponden a los centros poblados del municipio, con el fin de reducir los tiempos de desplazamiento ante las largas distancias entre predios y los centros poblados que son propias de la región de la altillanura.


Definir ejecutar y documentar:

- Mecanismos participativos de identificación de potenciales beneficiarios y sujetos de programas de acceso y formalización de tierras, conforme a las reglas del RESO.
- Caracterización de actores nacionales y locales interesados y un mapa de actores construido que permita establecer las instancias participativas pertinentes para la implementación y mantenimiento del plan.
- Participar en la Estrategia para el mantenimiento del Ordenamiento Social de la Propiedad Rural que se defina por parte de la ANT.

Temas relevantes a nivel comunitario y étnico

- Las comunidades que residen en el resguardo afirman que algunos miembros de la vereda El Triunfo, que habitan hacia el costado norte del caño Pendare, les prohíben constantemente el paso para hacer actividades de caza y pesca principalmente por los territorios denominados Cumaral y Marandado. Por otro lado, la comunidad de la vereda, comentan que son los habitantes del resguardo quienes hacen quemas en esa zona para sacarles del territorio.



| | | | | |
|---|------------------|--|----------------|-------------|
|  | FORMA | PLAN DE ORDENAMIENTO SOCIAL DE LA PROPIEDAD RURAL | CÓDIGO | POSPR-F-003 |
| | ACTIVIDAD | FORMULACIÓN DE PLANES DE ORDENAMIENTO SOCIAL DE LA PROPIEDAD RURAL | VERSIÓN | 5 |
| | PROCESO | PLANIIFICACIÓN DEL ORDENAMIENTO SOCIAL DE LA PROPIEDAD RURAL | FECHA | 09/06/2021 |

- La comunidad del asentamiento Jajotja, manifiesta que el polígono de pretensión identificado como Kjeubunakja no corresponde con la realidad. Se realiza la corrección en la cartografía social en la que se dibuja de nuevo el polígono, que según manifiestan, incluye las fincas La Palestina, María Jerusalén y Villa Maleidy.
- La percepción comunitaria de CORPORINOQUIA es negativa. Mencionan que no quisieran que estos se involucren en ninguna parte del proceso dado que han ocurrido situaciones en las que llegan a los territorios a generar expectativas comunitarias que no se cumplen o por el contrario limitan, reducen o afectan con las decisiones ambientales que toman a cierta parte de la comunidad.


Seguridad y protección

- La dinamicidad de la variable de seguridad y el cambio en los contextos territoriales requieren que una vez sea seleccionado el municipio que será objeto de intervención mediante cualquier modelo de atención por parte de la ANT, se mantenga un ejercicio de actualización de la apreciación de asuntos de seguridad (esto es, la validación de las variables de orden público) y con esto se revise con las autoridades competentes los escenarios de riesgo para orientar la intervención misional.
- Teniendo en cuenta la validación de las variables relacionadas con orden público y la configuración del contexto en los asuntos de seguridad la incidencia de grupos multicrimen y la dinámica de conflictividad de un corredor estratégico para actividades ilícitas con connotaciones transnacionales, requieren el diseño de una estrategia de articulación en asuntos de seguridad que permita mitigar los riesgos asociados con afectación a variables orden público para poder desarrollar las actividades de OSP así como desarrollo de un esquema de intervención territorial en el que se contemplen estos elementos como orientadores para el despliegue efectivo de una operación en campo.
- En cualquier caso, se recomienda el establecimiento de un protocolo de seguridad y un esquema de articulación con las autoridades de Fuerza Pública en el marco de la aplicación de un enfoque de mitigación del riesgo y de blindaje institucional ante eventos que sobrepasan la misionalidad de la ANT.

19. COSTEO

De acuerdo con lo establecido en el artículo 44 del Decreto Ley 902 de 2017, el POSPR debe contar con una estrategia de financiación que le permita determinar con claridad los recursos financieros que se requieren para su implementación de acuerdo con las metas que de manera preliminar se han definido.



| | | | | |
|---|------------------|--|----------------|-------------|
|  | FORMA | PLAN DE ORDENAMIENTO SOCIAL DE LA PROPIEDAD RURAL | CÓDIGO | POSPR-F-003 |
| | ACTIVIDAD | FORMULACIÓN DE PLANES DE ORDENAMIENTO SOCIAL DE LA PROPIEDAD RURAL | VERSIÓN | 5 |
| | PROCESO | PLANIIFICACIÓN DEL ORDENAMIENTO SOCIAL DE LA PROPIEDAD RURAL | FECHA | 09/06/2021 |

El presupuesto preliminar establecido para el municipio de La Primavera es de \$3.101.977.440, esto incluye el desarrollo de los componentes del barrido predial, la estrategia comunitaria e institucional. Los recursos para la implementación de este POSPR provienen del Presupuesto General de la Nación.

| MÉTODO DE LEVANTAMIENTO | NO. PREDIOS | PESOS % |
|--|---------------------|------------------------|
| COLABORATIVO | 1077 | 70% |
| MIXTO | 302 | 20% |
| DIRECTO | 149 | 10% |
| TOTAL, PREDIOS | 1.528 | 100% |
| TOTAL, HÉCTAREAS | 1.156.298,00 | |
| COSTO TOTAL IMPLEMENTACIÓN SIN PU | | \$1.793.077.440 |
| COSTO TOTAL IMPLEMENTACIÓN CON PU | | \$3.101.977.440 |
| COSTO UNITARIO PREDIO BPM | | \$1.173.480 |

FUENTE: elaboración propia, Agencia Nacional de Tierras.2023.

| ITEM | ACTIVIDAD BPM | COSTO POR UNIDAD |
|------|-------------------------------------|------------------|
| 1 | Identificación de predios (Barrido) | \$1.255.154.208 |
| 2 | Validación Catastro | \$358.615.488 |
| 3 | Enrutamiento | \$179.307.744 |
| 4 | PROCEDIMIENTO UNICO - Baldíos | \$1.211.000.000 |
| 5 | PROCEDIMIENTO UNICO - Privados | \$97.900.000 |


FUENTE: elaboración propia, Agencia Nacional de Tierras.2023.

Es importante precisar que, para la estimación del costeo antes indicado y el tiempo de intervención en el municipio, se tomó como insumo la siguiente información:

1. La cantidad de predios (especializados y no especializados) y el total de hectáreas aproximadas, que permite determinar el promedio de hectáreas por predio información que refleja la siguiente tabla:

| | |
|---------------------|--------------|
| Numero de predios | 1.528 |
| Especializados | 978 |
| No especializados | 550 |
| Número de hectáreas | 1.156.298 ha |



| | | | | |
|---|------------------|--|----------------|-------------|
|  | FORMA | PLAN DE ORDENAMIENTO SOCIAL DE LA PROPIEDAD RURAL | CÓDIGO | POSPR-F-003 |
| | ACTIVIDAD | FORMULACIÓN DE PLANES DE ORDENAMIENTO SOCIAL DE LA PROPIEDAD RURAL | VERSIÓN | 5 |
| | PROCESO | PLANIIFICACIÓN DEL ORDENAMIENTO SOCIAL DE LA PROPIEDAD RURAL | FECHA | 09/06/2021 |

| | |
|--|-----------|
| Promedio de hectáreas por predio | 756,74 ha |
| Valor por hectárea | 1.551 |
| FUENTE: elaboración propia. Agosto.2023. | |

2. Los datos de la naturaleza predial que suministra la API:

| TABLA 48. TIPO DE PREDIOS | |
|--|--------------|
| Naturaleza | No Predios |
| Predios Privados | 110 |
| Predios Baldíos | 1.384 |
| Otros | 34 |
| Total general | 1.528 |
| FUENTE: elaboración propia. Agosto.2023. | |


3. Un estimativo de la cantidad de predios que se pueden levantar por día, atendiendo el método de levantamiento, la cantidad de cuadrillas necesarias y el número de predios, para concluir con la estimación de tiempo de intervención para el levantamiento.

| TABLA 49. CÁLCULO DE TIEMPO DE LEVANTAMIENTO PLANIMÉTRICO PREDIAL | | | | |
|---|---------------|-------------------|---------------------------------------|--------------------------|
| METODO LEVANTAMIIENTO | PREDIOS X DIA | NUMERO CUADRILLAS | NUMERO DE PREDIOS ESTIMADO POR METODO | TIEMPO ESTIMADO EN MESES |
| COLABORATIVO | 15 | 3 | 1.077 | 1,2 |
| MIXTO | 10 | 3 | 302 | 0,5 |
| DIRECTO | 10 | 3 | 149 | 0,2 |
| TOTAL | | | 1.528 | 2,0 |
| FUENTE: elaboración propia. Agosto.2023. | | | | |

4. Realiza un cálculo monetario teniendo en cuenta el índice de complejidad estipulado por el DNP, que permite ver cómo es afectado el precio unitario por predio del levantamiento.

| TABLA 50. COSTO PROMEDIO | |
|---|----------------|
| PORCENTAJE POR INDICE DE COMPLEJIDAD | VALOR ESTIMADO |
| 6,68% | \$1.100.000 |
| Costo aproximado por levantamiento por predio | \$1.173.480 |
| FUENTE: elaboración propia. Agosto.2023. | |



| | | | | |
|---|------------------|--|----------------|-------------|
|  | FORMA | PLAN DE ORDENAMIENTO SOCIAL DE LA PROPIEDAD RURAL | CÓDIGO | POSPR-F-003 |
| | ACTIVIDAD | FORMULACIÓN DE PLANES DE ORDENAMIENTO SOCIAL DE LA PROPIEDAD RURAL | VERSIÓN | 5 |
| | PROCESO | PLANIIFICACIÓN DEL ORDENAMIENTO SOCIAL DE LA PROPIEDAD RURAL | FECHA | 09/06/2021 |

20. METAS E INDICADORES

Con base en la magnitud del área prevista y el orden de intervención propuesto por UIT, el siguiente cronograma estima un período de implementación de siete (7) meses para cubrir las UIT de Aguas Claras, Santa Barbara CP, Nueva Antioquia CP, Rio Bitá y La Soledad en ese orden específico. Posteriormente, se implementarían las 9 UGT restantes. Según el análisis predial realizado, estas UIT comprenden 816 predios y un área a intervenir de 580.589,64 ha.


- **Número predios:** 2.609
- **Mínimo de expedientes a conformar:** 2.609
- **Hectáreas identificadas para regularización:** 1'060.071 (Se incluyen todos los procesos misionales de la agencia, entre estos los procesos de DAE).

21. CRONOGRAMA DE INTERVENCIÓN FASE DE IMPLEMENTACIÓN

Con base en la dimensión del área prevista, de 1'055.151,97 ha, donde se ubican un número estimado de 782 predios rurales en zona de restricción con posibilidad de OSPR, así como un área útil de 4.919,43 ha, con 265 predios rurales, se propone un cronograma de intervención que tendría una duración de 9 meses por UIT, que abarque el orden establecido en la tabla 43 "DISTRIBUCIÓN PREDIAL POR UIT Y CLASIFICACIÓN DE OPTIMIZACIÓN PREDIAL".

Adicionalmente, se recomienda que en caso de no contar con la actualización catastral y ortofoto para la implementación de métodos que requieran de foto-interpretación, costear el valor correspondiente a la imagen y los productos asociados para la vectorización y el MDT.

| ACTIVIDAD | MESES # SEMANAS | 1 | | 2 | | 3 | | 4 | | 5 | | 6 | | 7 | | 8 | | 9 | | | | | | | | | | | | | | | | | | | | |
|-----------------------------|--------------------|---|---|---|---|---|---|---|---|---|----|----|----|----|----|----|----|----|----|----|----|----|----|----|----|----|----|----|----|----|----|----|----|----|----|----|----|--|
| | | 1 | 2 | 3 | 4 | 5 | 6 | 7 | 8 | 9 | 10 | 11 | 12 | 13 | 14 | 15 | 16 | 17 | 18 | 19 | 20 | 21 | 22 | 23 | 24 | 25 | 26 | 27 | 28 | 29 | 30 | 31 | 32 | 33 | 34 | 35 | 36 | |
| CAPACITACIONES | 2 | | | | | | | | | | | | | | | | | | | | | | | | | | | | | | | | | | | | | |
| ALISTAMIENTO | 4 | - | - | | | | | | | | | | | | | | | | | | | | | | | | | | | | | | | | | | | |
| AVANZADA SOCIAL | 6 | - | - | - | - | - | - | - | - | - | - | - | - | - | - | - | - | - | - | - | - | - | - | - | - | - | - | - | - | - | - | - | - | - | - | - | - | |
| LPP / RP | 9 | - | - | - | - | - | - | - | - | - | - | - | - | - | - | - | - | - | - | - | - | - | - | - | - | - | - | - | - | - | - | - | - | - | - | - | - | |
| POSTPROCESO | 2 | - | - | - | - | - | - | - | - | - | - | - | - | - | - | - | - | - | - | - | - | - | - | - | - | - | - | - | - | - | - | - | - | - | - | - | - | |
| GDB | 2 | - | - | - | - | - | - | - | - | - | - | - | - | - | - | - | - | - | - | - | - | - | - | - | - | - | - | - | - | - | - | - | - | - | - | - | - | |
| MTJ 1 | 5 | - | - | - | - | - | - | - | - | - | - | - | - | - | - | - | - | - | - | - | - | - | - | - | - | - | - | - | - | - | - | - | - | - | - | - | - | |
| AGROTÉCNICO | 2 | - | - | - | - | - | - | - | - | - | - | - | - | - | - | - | - | - | - | - | - | - | - | - | - | - | - | - | - | - | - | - | - | - | - | - | - | |
| RESO | 3 | - | - | - | - | - | - | - | - | - | - | - | - | - | - | - | - | - | - | - | - | - | - | - | - | - | - | - | - | - | - | - | - | - | - | - | - | |
| MTJ 2 | 3 | - | - | - | - | - | - | - | - | - | - | - | - | - | - | - | - | - | - | - | - | - | - | - | - | - | - | - | - | - | - | - | - | - | - | - | - | |
| XTF | 3 | - | - | - | - | - | - | - | - | - | - | - | - | - | - | - | - | - | - | - | - | - | - | - | - | - | - | - | - | - | - | - | - | - | - | - | - | |
| CREACION DE EXPEDIENTES SIT | 3 | - | - | - | - | - | - | - | - | - | - | - | - | - | - | - | - | - | - | - | - | - | - | - | - | - | - | - | - | - | - | - | - | - | - | - | - | |


| | | | | |
|---|------------------|--|----------------|-------------|
|  | FORMA | PLAN DE ORDENAMIENTO SOCIAL DE LA PROPIEDAD RURAL | CÓDIGO | POSPR-F-003 |
| | ACTIVIDAD | FORMULACIÓN DE PLANES DE ORDENAMIENTO SOCIAL DE LA PROPIEDAD RURAL | VERSIÓN | 5 |
| | PROCESO | PLANIIFICACIÓN DEL ORDENAMIENTO SOCIAL DE LA PROPIEDAD RURAL | FECHA | 09/06/2021 |

| | | |
|--|--|---|
| Elaborado por: Subdirección de Planeación Operativa | | |
| Nombre: Diego Quiroga Gómez Profesión: Politólogo C.C: 80.807.925 Matrícula Profesional: No Aplica Firma: | Nombre: Andrés Felipe Cruz Mendoza Profesión: Ingeniero ambiental C.C: 1.018.502.510 Matrícula Profesional: 091021-0560699 CND Firma: | Nombre: Mónica Eliana Velasco Olarte Profesión: Antropóloga – Ph.D. Ciencias C.C: 52.257.575 Matrícula Profesional: No aplica Firma: |
| Revisado por: | | |
| Fecha de revisión: Nombre: Profesión: C.C: Matrícula Profesional: Firma: | Fecha de revisión: Nombre: Profesión: C.C: Matrícula Profesional: Firma: | Fecha de revisión: Nombre: Profesión: C.C: Matrícula Profesional: Firma: |

BIBLIOGRAFÍA

- Agencia Nacional de Tierras. (2022). *Determinantes del Ordenamiento Social de la Propiedad Rural: restricciones y condicionantes*.
- Agencia Nacional de Tierras - Subdirección de Planeación Operativa. (2023). *Cartografía social municipio de La Primavera*.
- Alcaldía de La Primavera, V. (2015). *Plan Municipal de Gestión del Riesgo de Desastres del municipio de La Primavera Vichada*.
- Alcaldía de La Primavera, V. (2020). *Plan de Desarrollo 2020-2023: Mi compromiso es Primavera*.
- Congreso Nacional de la República de Colombia. (1994). Ley 160 de 1994. *Diario Oficial*, 41479.
- Congreso Nacional de la República de Colombia. (2011). Ley 1447 de 2011. En *Diario Oficial*.
- Departamento Administrativo Nacional de Estadística. (2018). *Censo Nacional de Población y Vivienda*.
- Instituto Colombiano de la Reforma Agraria. (1996). *Determinación de extensiones para las UAFs*.
- Instituto Geográfico Agustín Codazzi. (2020). *Resolución 388 de 2020 Instituto Geográfico Agustín Codazzi*.



| | | | | |
|---|------------------|--|----------------|-------------|
|  | FORMA | PLAN DE ORDENAMIENTO SOCIAL DE LA PROPIEDAD RURAL | CÓDIGO | POSPR-F-003 |
| | ACTIVIDAD | FORMULACIÓN DE PLANES DE ORDENAMIENTO SOCIAL DE LA PROPIEDAD RURAL | VERSIÓN | 5 |
| | PROCESO | PLANIIFICACIÓN DEL ORDENAMIENTO SOCIAL DE LA PROPIEDAD RURAL | FECHA | 09/06/2021 |

Ministerio de Agricultura y Desarrollo Rural - Agencia Nacional de Tierras. (2021). *Acuerdo 167 de 2021*.

Ministerio de Ambiente y Desarrollo Sostenible. (1959). Ley 2 de 1959. *Diario Oficial*, 29861.

Ministerio de Ambiente y Desarrollo Sostenible. (1974). Decreto – Ley 2811 de 1974. *Diario Oficial*, 34243.

Presidencia de la República. (2020). *Decreto 148 de 2020*.


Presidencia de la República de Colombia. (s/f). Ley 2363 de 2015. *Diario Oficial*, 49719.

Presidencia de la República de Colombia. (2017). Decreto 902 de 2017. *Diario Oficial*, 50248.

TABLA DE CONTENIDO

| | | |
|-----|--|-----------|
| 1. | <i>INFORMACIÓN GENERAL DEL PROCEDIMIENTO ÚNICO POR OFERTA EN EL MUNICIPIO.....</i> | 2 |
| 2. | <i>INFORMACIÓN GENERAL DEL MUNICIPIO.....</i> | 3 |
| 3. | <i>DEFINICIÓN DE ÁREAS CON DETERMINANTES RESTRICTIVAS Y CONDICIONANTES</i> | 6 |
| 4. | <i>INFORMACIÓN LIMÍTROFE</i> | 18 |
| 5. | <i>INFORMACIÓN INSTRUMENTO DE ORDENAMIENTO TERRITORIAL EOT</i> | 23 |
| 6. | <i>DIVISIÓN POLÍTICO-ADMINISTRATIVA</i> | 27 |
| 7. | <i>INFORMACIÓN AGROLÓGICA.....</i> | 31 |
| 8. | <i>CARACTERIZACIÓN DE ACTORES RURALES ESTRATEGICOS PARA EL OSPR</i> | 45 |
| 9. | <i>IDENTIFICACIÓN DE FIGURAS DEL ORDENAMIENTO SOCIAL DE LA PROPIEDAD CON FINALIDAD AGROPECUARIA.....</i> | 49 |
| 10. | <i>ANÁLISIS SOCIOFUNCIONAL</i> | 54 |
| 11. | <i>CONDICIONES DE SEGURIDAD.....</i> | 64 |
| 12. | <i>CARACTERIZACIÓN PREDIAL PRELIMINAR</i> | 74 |




| | | | | |
|---|------------------|--|----------------|-------------|
|  | FORMA | PLAN DE ORDENAMIENTO SOCIAL DE LA PROPIEDAD RURAL | CÓDIGO | POSPR-F-003 |
| | ACTIVIDAD | FORMULACIÓN DE PLANES DE ORDENAMIENTO SOCIAL DE LA PROPIEDAD RURAL | VERSIÓN | 5 |
| | PROCESO | PLANIIFICACIÓN DEL ORDENAMIENTO SOCIAL DE LA PROPIEDAD RURAL | FECHA | 09/06/2021 |

| | | |
|-----|--|------------|
| 13. | <i>ANÁLISIS MISIONAL</i> | 82 |
| 14. | <i>CARACTERIZACIÓN DE PUEBLOS Y COMUNIDADES ETNICAS</i> | 83 |
| 15. | <i>ENTIDADES DE DERECHO PÚBLICO (EDP)</i> | 95 |
| 16. | <i>UNIDADES DE INTERVENCIÓN TERRITORIAL</i> | 98 |
| 17. | <i>MÉTODO DE INTERVENCIÓN PARA BPM</i> | 105 |
| 18. | <i>DIRECTRICES ADICIONALES PARA FASE DE IMPLEMENTACIÓN</i> | 113 |
| 19. | <i>COSTEO</i> | 114 |
| 20. | <i>METAS E INDICADORES</i> | 117 |
| 21. | <i>CRONOGRAMA DE INTERVENCIÓN FASE DE IMPLEMENTACIÓN</i> | 117 |

INDICE DE MAPAS

| | | |
|----------|--|----|
| Mapa 1. | Localización del municipio de La Primavera en el departamento del Vichada | 5 |
| Mapa 2. | Determinantes ambientales presentes La Primavera | 8 |
| Mapa 3. | Determinantes sectoriales presentes en el municipio de La Primavera | 10 |
| Mapa 4. | Área total de afectación determinantes al OSPR presentes en La Primavera | 12 |
| Mapa 5. | Porcentaje de afectación predial por determinantes restrictivos en La Primavera | 13 |
| Mapa 6. | Condicionantes ambientales del OSPR municipio de La Primavera | 16 |
| Mapa 7. | Porcentaje de afectación predial por condicionantes al OSPR en La Primavera | 17 |
| Mapa 8. | Inconsistencias entre límites municipales y capas prediales municipio de La Primavera. | 22 |
| Mapa 9. | Clasificación del suelo urbano – rural de La Primavera | 25 |
| Mapa 10. | División político-administrativa de La Primavera según ejercicio de cartografía social municipal | 30 |
| Mapa 11. | Unidades Físicas Homogéneas (UFH) del municipio de La Primavera | 33 |
| Mapa 12. | Unidades de coberturas de la tierra La Primavera, escala 1:100.000. | 41 |
| Mapa 13. | Principales figuras de OSP presentes en La Primavera | 51 |




| | | | | |
|---|------------------|--|----------------|-------------|
|  | FORMA | PLAN DE ORDENAMIENTO SOCIAL DE LA PROPIEDAD RURAL | CÓDIGO | POSPR-F-003 |
| | ACTIVIDAD | FORMULACIÓN DE PLANES DE ORDENAMIENTO SOCIAL DE LA PROPIEDAD RURAL | VERSIÓN | 5 |
| | PROCESO | PLANIIFICACIÓN DEL ORDENAMIENTO SOCIAL DE LA PROPIEDAD RURAL | FECHA | 09/06/2021 |

| | |
|--|-----|
| Mapa 14. Localización de las Viviendas, Accesibilidad y Pendientes en La Primavera..... | 56 |
| Mapa 15. Zonificación Socio – Funcional de La Primavera..... | 57 |
| Mapa 16. Vías de acceso en el municipio de La Primavera | 63 |
| Mapa 17. Condiciones de Seguridad en La Primavera..... | 73 |
| Mapa 18. Autocorrelación espacial en predios objeto de OSPR La Primavera | 78 |
| Mapa 19. Mapa de posibles procesos misionales en predios objeto de OSPR en La Primavera | 80 |
| Mapa 20. Mapa de calor aglomeración predial en predios objeto de OSPR | 81 |
| Mapa 21. Territorios étnicos legalmente constituidos y titulados en La Primavera | 85 |
| Mapa 22. Solicitudes territoriales étnicas en La Primavera | 89 |
| Mapa 23. Unidades de Intervención Territorial y métodos de intervención en La Primavera | 99 |
| Mapa 24. Índice de predios óptimos para el BPM en La Primavera | 102 |
| Mapa 25. Método BPM por UIT | 109 |
| Mapa 26. Distribución espacial de las estaciones de rastreo permanente Red MAGNA-ECO y su cubrimiento en La Primavera..... | 111 |

INDICE DE TABLAS

| | |
|---|----|
| TABLA 1. FOCALIZACIÓN Y PROGRAMACIÓN | 2 |
| TABLA 2. INSUMO CARTOGRÁFICO USADO PARA LA FORMULACIÓN DEL POSPR | 3 |
| TABLA 3. INFORMACIÓN DEL MUNICIPIO..... | 4 |
| TABLA 4. DETERMINANTES AMBIENTALES | 7 |
| TABLA 5. DETERMINANTES SECTORIALES..... | 9 |
| TABLA 6. RANGO PORCENTAJE DE AFECTACIÓN DETERMINANTES RESTRICTIVOS..... | 14 |
| TABLA 7. CONDICIONANTES AMBIENTALES, DE RIESGO Y SECTORIAL | 14 |
| TABLA 8. IDENTIFICACIÓN DE CONFLICTOS LIMÍTROFES | 19 |
| TABLA 9. DIFERENCIA DE PREDIOS QUE EXCEDEN EL LÍMITE MUNICIPAL, RESULTADO DEL ANÁLISIS COMPARADO..... | 21 |
| TABLA 10. VIGENCIA Y ESTADO DE LA INFORMACIÓN DEL EOT | 23 |
| TABLA 11. ÁREAS MÁXIMAS Y/O MÍNIMAS DE SUBDIVISIÓN RURAL DEFINIDAS POR EL EOT (ESTÁNDARES DE SUBDIVISIÓN RURAL) | 23 |




| | | | | |
|---|------------------|--|----------------|-------------|
|  | FORMA | PLAN DE ORDENAMIENTO SOCIAL DE LA PROPIEDAD RURAL | CÓDIGO | POSPR-F-003 |
| | ACTIVIDAD | FORMULACIÓN DE PLANES DE ORDENAMIENTO SOCIAL DE LA PROPIEDAD RURAL | VERSIÓN | 5 |
| | PROCESO | PLANIIFICACIÓN DEL ORDENAMIENTO SOCIAL DE LA PROPIEDAD RURAL | FECHA | 09/06/2021 |

Para el momento de elaboración de esta ficha, el municipio no remitió la información relacionada con su EOT, por lo tanto, no se cuenta con la cartografía que evidencie las clases de suelo delimitadas. Tampoco se tiene información de planes parciales adoptados en el suelo de expansión urbana. Sin embargo, de acuerdo con la espacialización del EOT realizada por la Agencia, la clasificación del suelo es la siguiente: TABLA 12. CLASIFICACIÓN DEL SUELO POR EL EOT ... 24

| | |
|---|----|
| TABLA 13. CATEGORIZACIÓN SUELO RURAL | 26 |
| TABLA 14. DISTRIBUCIÓN PREDIAL POR VOCACIÓN DE USO | 26 |
| TABLA 15. DIVISIÓN POLÍTICO-ADMINISTRATIVA DEL MUNICIPIO | 27 |
| TABLA 16. VEREDAS COMUNITARIAS IDENTIFICADAS EN LA CARTOGRAFÍA SOCIAL Y SU CORRESPONDENCIA CON LA DIVISIÓN ADMINISTRATIVA DEL EOT DEL AÑO 2000..... | 28 |
| TABLA 17. OFERTA AGROLÓGICA DEL MUNICIPIO DE LA PRIMAVERA, RESUMEN POR CLASE UFH PREDIOS- VEREDAS.. | 35 |
| TABLA 18. ÁREA SEGÚN COBERTURAS DE LA TIERRA PARA LA LEYENDA DEPARTAMENTAL, ESCALA 1:100.000..... | 42 |
| TABLA 19. ACTORES RURALES ESTRATÉGICOS INTERESADOS EN EL OSPR | 46 |
| TABLA 20. CONFLICTOS POR POSIBLE AFECTACIÓN EN EL OSPR (ACTORES RURALES ESTRATÉGICOS) | 48 |
| TABLA 21. PRINCIPALES FIGURAS DE OSP PRESENTES EN LA PRIMAVERA | 52 |
| TABLA 22. UAF POR ZONA RELATIVAMENTE HOMOGÉNEA, LA PRIMAVERA | 53 |
| TABLA 23. POBLACIÓN CENSADA..... | 58 |
| TABLA 24. DATOS DISTRIBUCIÓN POBLACIONAL EN EL MUNICIPIO..... | 58 |
| TABLA 25. POBLACIÓN SEGÚN ENCUESTA SISBEN - DNP PARA EL MUNICIPIO DE LA PRIMAVERA | 59 |
| TABLA 26. TIEMPO DE DESPLAZAMIENTO Y ESTADO CORREDORES VIALES..... | 61 |
| TABLA 27. INDICADORES DE SEGURIDAD MUNICIPIO DE LA PRIMAVERA VICHADA..... | 64 |
| TABLA 28. INDICADORES DE SEGURIDAD | 70 |
| TABLA 29. UNIVERSO PREDIAL RURAL | 75 |
| TABLA 30. CATEGORIZACIÓN PRELIMINAR DE PREDIOS SEGÚN SU NATURALEZA JURÍDICA (NJ)..... | 77 |
| TABLA 31. CONDICIÓN JURÍDICA (CJ) DE LOS PREDIOS | 77 |
| TABLA 32. POSIBLES PROCESOS MISIONALES | 79 |
| TABLA 33. PROCESOS EN CURSO..... | 82 |
| TABLA 34. RESGUARDOS INDÍGENAS CONSTITUIDOS | 83 |
| TABLA 35. TERRITORIOS INDÍGENAS CON ACTO ADMINISTRATIVO DE PROTECCIÓN BAJO EL DECRETO 2333 DE 2014.. | 86 |
| TABLA 36. PROCESOS DE RESTITUCIÓN DE DERECHOS TERRITORIALES ÉTNICOS (DECRETOS LEY 4633 Y/O 4635 DE 2011) | 86 |



| | | | | |
|---|------------------|--|----------------|-------------|
|  | FORMA | PLAN DE ORDENAMIENTO SOCIAL DE LA PROPIEDAD RURAL | CÓDIGO | POSPR-F-003 |
| | ACTIVIDAD | FORMULACIÓN DE PLANES DE ORDENAMIENTO SOCIAL DE LA PROPIEDAD RURAL | VERSIÓN | 5 |
| | PROCESO | PLANIIFICACIÓN DEL ORDENAMIENTO SOCIAL DE LA PROPIEDAD RURAL | FECHA | 09/06/2021 |

| | |
|---|-----|
| TABLA 37. SOLICITUDES TERRITORIALES DE PUEBLOS INDÍGENAS..... | 87 |
| TABLA 38. PUEBLOS, ORGANIZACIONES Y/O COMUNIDADES ÉTNICAS PRESENTES EN EL MUNICIPIO DE LA PRIMAVERA | 91 |
| TABLA 39. IDENTIFICACIÓN DE CONFLICTOS ENTRE LÍMITES DE TERRITORIOS ÉTNICOS A PARTIR DE CARTOGRAFÍA SOCIAL | 94 |
| TABLA 40. NÚMERO DE ENTIDADES DE DERECHO(MOBILIARIO) PÚBLICO EXISTEN EN LA VEREDA (COLEGIOS, CENTROS DE SALUD, CANCHAS, ETC.) | 95 |
| TABLA 41. DISTRIBUCIÓN PREDIAL POR UIT | 100 |
| TABLA 42. DISTRIBUCIÓN PREDIAL POR UIT Y CLASIFICACIÓN DE OPTIMIZACIÓN PREDIAL | 103 |
| TABLA 43. DISTRIBUCIÓN PREDIAL POR UIT Y CLASIFICACIÓN DE OPTIMIZACIÓN PREDIAL | 105 |
| TABLA 44. PREDIOS ESPACIALIZADOS LA PRIMAVERA..... | 106 |
| TABLA 45. DISTRUBICIÓN PREDIOS A INTERVENIR POR METODO | 115 |
| TABLA 46. COSTOS POR ACTIVIDAD | 115 |
| TABLA 47. CÁLCULO PREDIOS (ESPACIALIZADOS Y NO ESPACIALIZADOS) | 115 |
| TABLA 48. TIPO DE PREDIOS..... | 116 |
| TABLA 49. CÁLCULO DE TIEMPO DE LEVANTAMIENTO PLANIMÉTRICO PREDIAL | 116 |
| TABLA 50. COSTO PROMEDIO | 116 |


INDICE DE ILUSTRACIONES Y FIGURAS

| | |
|--|-----|
| Ilustración 1. Pirámide poblacional por sexo y ciclo vital de La Primavera | 59 |
| Ilustración 2. Área predial por UIT y su clasificación interna | 104 |

ANEXOS

- Anexo 1. Resolución No. 000137 de 2022
- Anexo 2. Acta No. 7 del 2023- Comité Técnico para la Focalización y Priorización Territorial
- Anexo 3. Circular interna número 23 del 07 de junio del 2023- Programación del municipio
- Anexo 4. Glosarios y acrónimos
- Anexo 5. Alcance e Interpretación de determinantes
- Anexo 6. Oferta agrológica del municipio de La Primavera



| | | | | |
|---|------------------|--|----------------|-------------|
|  | FORMA | PLAN DE ORDENAMIENTO SOCIAL DE LA PROPIEDAD RURAL | CÓDIGO | POSPR-F-003 |
| | ACTIVIDAD | FORMULACIÓN DE PLANES DE ORDENAMIENTO SOCIAL DE LA PROPIEDAD RURAL | VERSIÓN | 5 |
| | PROCESO | PLANIIFICACIÓN DEL ORDENAMIENTO SOCIAL DE LA PROPIEDAD RURAL | FECHA | 09/06/2021 |

Anexo 7. Detallado EVA 2022

Anexo 8. Informe actualización asuntos de Seguridad y contexto julio 2023

Anexo 9. Histórico Delitos La Primavera

Anexo 10. La Primavera, Vichada. Desminado

Anexo 11. Carpeta que contiene respuestas Comunicaciones ANT

Anexo 12. API

Anexo 13. GDB resultado del ejercicio de formulación

Anexo 14. Ficha de Análisis del EOT

Anexo 15. Certificación de la creación del Municipio de La Primavera

Anexo 16. Carpeta de Respuesta de Distintas Entidades

Anexo 17. Cartografía Social La Primavera

Anexo 18. Formato Directorio de Actores

Anexo 19. Listado de Asistencia Cartografía Social y socialización Formulación POSPR

Anexo 20. Estimación costos

Anexo 21. Anexo_costeo

